



Sisga al Día



"ESTA ES LA GENTE QUE TRABAJA PARA QUE LA TRANSVERSAL DEL SISGA SIGA AVANZANDO"

NÚMERO 6

BOLETÍN TRIMESTRAL | TRANSVERSAL DEL SISGA



PRIMER AÑO DE LA FASE DE CONSTRUCCIÓN.



Después de un año de haber iniciado la Fase de Construcción continuamos cumpliendo nuestros compromisos contractuales y con las comunidades del área de influencia directa del proyecto. Es así que el pasado 15 de Septiembre se logró la meta de mantener el tramo SISGA - LAS JUNTAS con cero Baches, cumpliendo así nuestro compromiso con la comunidad e inclusive superando nuestras exigencias contractuales. A la fecha, éste indicador de cero baches se mantiene en el referido tramo, brindando así mejores condiciones de seguridad para los usuarios del corredor vial. Adicional a lo anterior, es de resaltar que en los sectores en afirmado entre las LAS JUNTAS y SAN LUIS DE GACENO permanecen equipos para Mantenimiento Vial que con la adición de material de Sub Base Granular permiten mantener éstos tramos en buenas condiciones para el confort y seguridad de los usuarios.

Por otra parte, en las actividades de obra se avanza de forma adecuada muy a pesar de las dificultades que hemos encontrado durante este tiempo. Una de ellas asociada al gran número de Sitios Inestables detectados con los Estudios y Diseños y cuyo inventario por lo menos triplica el número de inestabilidades indicado en el contrato de Concesión. La segunda de ellas y que en parte es consecuencia de la anterior, está definida por la contingencia en la Gestión Predial y cuyo impacto en el Plan de Obras tiene relación directa. Lo que hace referencia

al número elevado de predios requeridos para la ejecución de las obras y cuya gestión no estaba prevista; sin embargo, con el fin de acelerar la gestión en mención, hemos dispuesto de una mayor cantidad de profesionales que trabajan a ritmo forzado. No obstante todo lo anterior, tal como se indicó en líneas anteriores, tenemos avances importantes en los frentes de obra de la UF1 y de la UF4 que nos permiten ir consolidando el corredor vial tal como está establecido dentro de nuestros Estudios y Diseños.

Para finalizar, es de anotar que además de todas las actividades que se vienen adelantando tales como las obras hidráulicas y la atención de sitios inestables entre otras, ya hemos iniciado la pavimentación de la UF1. Lo anterior supone que para los meses finales del presente año 2017 y el primer semestre del año 2018 tendremos mucha actividad en la colocación de Base Granular y Mezcla Asfáltica, lo que implicará mayores molestias a los usuarios en sus tiempos de viaje. Solicitamos a nuestros usuarios tener mucha paciencia en sus desplazamientos durante esta temporada.

En la presente edición puede encontrar información referida a los avances de éste primer año de la Fase de Construcción.

Ernesto Carvajal Salazar
Gerente Concesión del Sisga

ESTAMOS AL SERVICIO DE *nuestros usuarios*

Servicios de la Concesión

A lo largo del corredor vial la Concesión del Sisga ofrece servicios gratuitos de atención al usuario durante las 24 horas, los 365 días del año de:



Ambulancia



Grúa Plataforma



Grúa Gancho



Inspección Vial



Carro Taller



Camabaja



Línea de Atención

Entre 2015 y 2017, se han prestado a los usuarios los siguientes servicios:

•**419**
servicios de ambulancia

•**2.544**
servicios de grúa

•**1.037**
servicios de carrotaller



Nuestras *oficinas*

5 oficinas de atención al usuario

•Guateque: Calle 10 # 7-65 local 101.

•Machetá: Calle 4 # 5 - 21

•San Luis de Gaceno: Calle 4 # 5 - 04
y 2 móviles ubicadas a lo largo
del corredor vial

Horario

•Lunes a viernes de 8:00 am a 6:00 pm

•Sábados de 8:00 am a 2:00 pm.



CATEGORIA

DESCRIPCIÓN

TARIFA

I

Automóviles, Camperos, Camionetas,
Motocarros y Microbuses con ejes llanta sencilla

\$7.900

II

Buses, Busetas, Microbuses con eje trasero
de llanta doble y Camiones de dos ejes

\$8.600

III

Vehículos de pasajeros
y de carga de 3 y 4 ejes

\$18.200

IV

Vehículos de carga de 5 ejes

\$23.000

V

Vehículos de carga de 6 ejes

\$25.900


Tips

De seguridad vial



- Respetar las señales de tránsito y el límite de velocidad
- Evitar el consumo de alcohol y otras sustancias
- Si tienes sueño evita conducir
- En viajes largos, detente esporádicamente para descansar en zonas seguras
- Recuerda niños menores de 12 años deben ir en las sillas de atrás
- Utiliza sillas para niños menores de 3 años
- Antes de viajar realiza la revisión técnico - mecánica a tu vehículo
- Porta siempre tus documentos y los de tu vehículo
- Ten siempre el kit de carreteras completo

Áreas de l



Área SST

(Seguridad y Salud en el Trabajo)
Promociona y mantiene el bienestar físico, mental y social de los trabajadores. Están a cargo de la implementación de programas de promoción y prevención.



Área Financiera

Responsable de la obtención de los recursos económicos necesarios para la ejecución del proyecto. La sustentabilidad económica representa un gran reto para La Concesionaria y un compromiso con nuestros grupos de interés.



Área Operaciones

Son los colaboradores encargados de operar la vía bajo unos principios de continuidad, regularidad, calidad del servicio técnico y la atención al usuario las 24 horas del día en los 365 días del año.




Área Ambiental

Está orientada a prevenir, controlar, mitigar y compensar los riesgos e impactos ambientales que pudieran ocasionarse por el desarrollo de las actividades constructivas del proyecto vial.

La Concesión

BOLETÍN TRIMESTRAL N° 6




Área Técnica

Es el equipo de trabajo encargado de los diseños del proyecto, de supervisar las obras de construcción y ejecución técnica, bajo los más estrictos estándares de calidad.



Área Social

Proyecta la atención permanente hacia la comunidad y usuarios de la vía. Son quienes implementan estrategias y programas del área de influencia.



Área Administrativa

Son quienes manejan y controlan todos los procesos de talento humano y bienestar, al igual que la gestión de sistemas, de compras y el sistema de gestión.



Área Predial

Adelanta los procesos de adquisición de predios e identifica las unidades sociales que deben ser intervenidas a lo largo del corredor vial y así mismo discrimina las compensaciones socioeconómicas que pueden ser aplicadas a cada uno de los casos.

El Área Jurídica y la Gerencia: son transversales a todas las áreas de la Concesión y tienen como objetivo brindar soporte, asesorar, facilitar y promover la correcta y eficiente interpretación, aplicación y cumplimiento de las disposiciones legales y reglamentarias relacionadas con la correcta gestión y ejecución del contrato de Concesión.

**SALA DE EXPOSICIÓN
DE PIEZAS
ARQUEOLÓGICAS
JULIO ROBERTO GÓMEZ MORA
VENTANA AL PASADO PREHISPÁNICO
DEL VALLE DE TENZA**

La sala de exposición permanente para piezas arqueológicas Julio Roberto Gómez Mora en Garagoa Boyacá, es el resultado del trabajo en equipo de la Concesión del Sisga con la Alcaldía de este municipio, buscando hacer tangible el interés común de proteger el Patrimonio Arqueológico de la Nación, creando para la sociedad un espacio donde reposen las piezas cerámicas prehispánicas del Tipo Valle de Tenza.

La Concesión del Sisga y su equipo de profesionales en esta área: Arqueólogos y Antropólogos, han sido parte activa en la creación y el fortalecimiento de espacios para la protección, aprendizaje y divulgación del conocimiento perdido en el tiempo, y que hoy es rescatado con estas herramientas propias de esta ciencia. Se han realizado estudios científicos que han sido clave para entender y redescubrir el pasado de la región, permitiendo una visión clara de los ancestros y la manera cómo iban tejiendo historias por el territorio del Valle de Tenza.

“Una sala de exposiciones arqueológicas es la forma más idónea, la expresión más completa de la preservación y divulgación del patrimonio arqueológico”

Arqueólogo Oscar Ramírez.



La sala de exposiciones, es el resultado del esfuerzo de varios intelectuales y visionarios, empresarios, académicos, historiadores, coleccionistas y amantes de la cultura ancestral interesados en fortalecer y generar conciencia por nuestro patrimonio arqueológico colombiano, ya que es el único vestigio de miles de años de historias, vivencias y experiencias de hombres mujeres y niños, quienes recorrieron y transformaron estas tierras en las que actualmente nos encontramos.

Son piezas invaluables y únicas en el mundo, que encierran una cosmogonía ancestral en cada trazo: cientos de años de historias y creencias en cada detalle, dan por resultado un conjunto de elementos de valor cultural el cual es expuesto para el deleite y para la construcción de memoria histórica del público interesado.

Proyectos como la sala de exposiciones arqueológicas que se inauguró en Garagoa, como parte de la celebración de los 416 años del municipio, van más allá de un propósito económico y logran convertirse en escenarios sociales y culturales.



Este logro es el resultado de meses de arduo trabajo, en los cuales se aportaron en rubros tales como, profesionales de arqueología y otras gestiones para la culminación exitosa del proyecto que hoy se hace tangible.

El proyecto Transversal del Sisga dentro de su Plan de Gestión Social Contractual cuenta con un programa de arqueología preventiva y pública que busca evidencia del patrimonio arqueológico en las obras de rehabilitación del corredor vial; igualmente lleva a cabo un trabajo etnográfico que busca evidencias de cultura material antigua que se encuentre en posesión de la población.

En febrero de este año Oscar Ramírez, arqueólogo de la concesionaria, realizó los primeros contactos con la colección cerámica de Garagoa, con el Señor Sergio Guzmán y con el Doctor Mitchel Angel Sánchez,

se investigó y se propuso la creación de lo que hoy conocemos como la Sala de Exposiciones Arqueológicas “Julio Roberto Gómez Mora”, para brindar la importancia y cuidado que estas piezas verdaderamente merecen.

La Concesión dentro de su Plan de Responsabilidad Ambiental y Social continuará con este proceso asesorando, estudiando y reorganizando cualquier colección de cerámica que pueda surgir en el futuro. También trabajará con la comunidad buscando adelantar procesos de concientización sobre estos temas arqueológicos, de la mano de las autoridades y de la comunidad en general.



Así Vamos EN LA CONCESIÓN

AVANCES DE OBRA

Unidad Funcional 1

- Se han intervenido más de **47** sitios inestables a lo largo de la unidad funcional
- Colocación de base granular a lo largo de **5,2 km**
- Iniciamos con la Colocación de asfalto en **1,6 km** de la vía
- A la fecha se han intervenido **196** alcantarillas
- Filtros en más de **29.329 m** lineales

Unidad Funcional 4

- **11** Sitios Inestables intervenidos
- **18** Alcantarillas intervenidas a la fecha
- Obras en **1** Box Culbert
- Filtros en más de **3.538** metros lineales

AVANCES DE MANTENIMIENTO VIAL

- **25.730 m²** de baches tapados
- **75.510 m³** derrumbes removidos
- **1.362** señales de tránsito reemplazadas
- **635.000 m** señalización horizontal
- **394** Unidades luminarias reemplazadas

AVANCES EN GESTIÓN SOCIAL

- Atención permanente a los usuarios a través de los medios dispuestos por la Concesión:
 - Correo electrónico
 - Línea de atención al usuario
 - Cinco (**5**) oficinas de atención al usuario (**3** fijas y **2** móviles)



- A través de **9 programas** se ejecutan acciones y medidas de inmersión comunitaria, logrando un relacionamiento directo con las autoridades y las comunidades.
- **4 campañas** de seguridad vial con una participación de **4.000** personas aproximadamente.
- Más de **600 niños** del área de influencia directa han sido sensibilizados en temas de seguridad vial, señales de tránsito, entre otros temas
- Se han generado **929 empleos**, el **48%** corresponde al área de Influencia del proyecto.
- Se han realizado **66 reuniones** con la comunidad a las que han asistido alrededor de **2100 personas**

AVANCES EN GESTIÓN AMBIENTAL

A la fecha la **Concesión del Sisga** ha rescatado y reubicado un total de **1041 especies** entre bromelias y orquídeas, haciendo mantenimientos y monitoreos periódicos para garantizar su supervivencia. El proyecto cuenta con **4 Planes** de Adaptación de la Guía Ambiental (PAGAS), uno para cada Unidad Funcional.

Permisos ambientales:

- **17 permisos** para ocupación de cauces:
- **3 Zodmes** (Zonas de Manejo de Escombros y Material de Excavación) en la UF1 (Z1, Z11, Z7) y en la UF4 **2 Zodmes** (Z26 y Z39)
- **5 permisos** para el aprovechamiento forestal
- **5 permisos** de levantamiento de veda nacional y regional
- **2** concesiones de agua sobre el río Machetá en jurisdicción de la **CAR** y **1** concesión sobre la Quebrada El Volador en jurisdicción de **CORPOCHIVOR**

AVANCES EN GESTIÓN PREDIAL

A la fecha se han adelantado las siguientes gestiones:

Unidad Funcional	Total predios a adquirir	Permisos de intervención	Oferta de compra
1	259	172	42
2	131	20	2
3	50	1	0
4	142	37	0
Total	582	230	44



FERIAS Y FIESTAS DE NUESTROS

12 Municipios



El municipio de Chocontá departamento de Cundinamarca, celebró su tradicional Feria Cultural, Turística y Agropecuaria del 10 al 13 de noviembre, con sus tradicionales orquestas, comparsas, vitrinas turísticas y gastronómicas donde se dieron a conocer los productos típicos de este municipio.



Las ferias y fiestas tradicionales que realiza este bello municipio se llevan a cabo en noviembre, acompañadas de eventos como el coleo, cabalgatas, corrida de toros, juegos pirotécnicos, actos deportivos, culturales y artistas invitados de talla nacional e internacional.



Para el mes de diciembre se realiza el festival del maíz, con la intención de recuperar las tradiciones gastronómicas y las preparaciones tradicionales a base de éste producto como las arepas, envueltos, mute, masato, entre otros. Estas fiestas van acompañadas de cabalgatas, corridas de toros, verbenas populares y juegos artificiales.

Por esta época las festividades se toman a los municipios del Valle de Tenza y Piedemonte llanero, para celebrar y festejar sus ferias y fiestas, que sea esta la oportunidad para visitar los municipios y participar activamente en sus festividades tradicionales.



Para el mes de diciembre se celebran las ferias y fiestas de Guateque, donde se pueden apreciar desfiles de carrozas, corridas de toros, famosas orquestas, artistas de talla nacional e internacional acompañan estas festividades en las que se divierten propios y visitantes. Guateque también es reconocido por su gran despliegue y elaboración de pirotecnia. El Festival Pirotécnico se realiza del 20 al 25 de enero, un show de luces y juegos pirotécnicos, acompañado de las tradicionales verbenas populares y exposiciones equinas y bovinas.



Este municipio celebra el “Festival de la Arepa con Gallina Campesina” en octubre. En esta misma fecha se realiza el festival gastronómico y encuentro cultural y deportivo. Otras festividades que se realizan cada año son las Ferias Agropecuarias y Ganaderas “Mitaca”, realizadas en los meses de junio y diciembre y el Festival de Reyes en enero.



Aguinaldo Garagoense, una de las tradiciones más importantes del municipio, celebrada del 16 al 23 de diciembre con carrozas, comparsas, casillas y luminarias.




Santa Elena

Este municipio celebra sus tradicionales ferias y fiestas los días 30, 31 de diciembre y 1 de enero, son de gran tradición las corridas de toros, verbenas populares, feria ganadera, feria porcina y el famoso festival de la cosecha que se celebra cada 2 años, incentivando a los grandes y pequeños agricultores a mostrar los mejores productos que se siembran en sus fértiles tierras.



Santa María,

Del 1 al 3 de diciembre se llevan a cabo sus tradicionales ferias y fiestas con corrida de toros, feria ganadera, equina, actividades culturales y recreativas.



Somondoco

Celebra sus tradicionales ferias y fiestas del 6 al 9 de enero con cabalgatas, corridas de toros, feria ganadera y el inigualable reinado de la cosecha, la raza y la cultura, donde se realiza la integración con los diferentes municipios aledaños para compartir espacios de esparcimiento y camaradería con miras a iniciar cada año con nuevos retos y metas en los hogares de las familias de este municipio.



Macanal

Para los días 23 y 24 de diciembre se celebran las tradicionales ferias y fiestas con su nombrada cabalgata, feria bovina, corralejas, verbenas populares, juegos artificiales y luminarias.



San Luis de Gaceno

Del 8 al 10 de diciembre se lleva a cabo las ferias y fiestas tradicionales del municipio, con actividades como: corridas de toros, coleo, cabalgatas, verbenas populares, y eventos culturales, para el mes de Julio se celebra el Festival del queso y la tradición Sanluseña.



Sabanalarga

El Festival de la Naranja y la Feria Ganadera, se celebra la primera semana de enero, este festival es realizado en honor a la fruta que se produce en el municipio, con base de la cual se preparan diversidad de platos y bebidas para esta fecha. Se efectúan actividades como reinados, corridas de toros, actividades culturales y deportivas que se realizan amenizadas de grandes orquestas y artistas de gran trayectoria.



GARAGOA BOYACÁ

El Municipio de Garagoa, hace parte de nuestra zona de influencia directa, por eso quisimos hacer un homenaje a este hermoso municipio en la sexta edición del boletín trimestral de la Concesión del Sisga.

Garagoa, en el idioma Chibcha, quiere decir “Detrás del Cerro” el municipio se encuentra ubicado al sur-oriental de Boyacá, sobre la cordillera oriental en la provincia de Neira, más conocida como la ciudad Sultana del Valle de Tenza, los garagoenses se sienten orgullosos de su municipio, siendo la población de mayor jerarquía en la región, además de ser el noveno municipio más poblado del departamento, su riqueza en flora la debe al sistema estratégico de Mamapacha y a los bosques nativos que aún se conservan en el extremo suroccidental del municipio.

La capital de la provincia del Valle de Tenza es una tierra acogedora por su clima, sus paisajes, la simpatía, amabilidad y alegría de su gente, convirtiéndolo en uno de los municipios más atractivos por los turistas.

Garagoa, ofrece a los turistas, diversos espacios de diversión y entretenimiento, tanto para los amantes de la naturaleza, como para quienes disfrutan de los deportes extremos. Así mismo ha diseñado espacios propicios para temas culturales, artísticos, religiosos y gastronómicos.

Garagoa avanza hacia el progreso y para el bienestar de los Valletenzanos.

Te invitamos a recorrer los paisajes más variados, con diversas tonalidades para todos los gustos como:

- La reserva natural privada «El Secreto», que tiene diseñado un sendero ecológico donde se puede apreciar el bosque Altoandino. Está ubicada en la vereda de ciénega Valvanera, a 20 km por carretera de la cabecera municipal.

- Las Juntas, lugar donde concurren los ríos Garagoa y Súnuba sobre el Embalse La Esmeralda, una magnífica obra de ingeniería que desde 1975 se muestra a los ojos del mundo.

- El mirador del Alto de Santa Bárbara, ubicado a 5 minutos de la cabecera municipal, desde donde se puede apreciar el Valle de Tenza.

- La cascada del río Tunjita, en la vereda de ciénega Valvanera.

- El páramo de Mamapacha, importante reserva natural ubicada sobre la Cordillera Oriental, este macizo está conformado por gran cantidad de cerros de gran altura.

- El río Tibaná o Teatinos, una de las reservas hídricas del municipio, es un sitio tradicionalmente visitado por los bañistas en verano, cuenta con atractivos naturales y culturales como la Piedra del Vaho, El Puente Cuadras, Puente Ospina.

- En el centro del parque principal se levanta su ceiba símbolo natural, merecedora de leyendas y poemas, también se encuentra el monumento a mamapacha "leyenda popular de nuestro Municipio", Rodeado del remodelado parque principal en el cual puede disfrutar en familia de tardes de esparcimiento.

No podríamos dejar pasar uno de los eventos de mayor transcendencia en el municipio y en toda la región, **el Aguinaldo Garagoence**, evento que se realiza del 16 al 23 de diciembre. El objetivo de esta tradición es recobrar la autenticidad campesina y vivir a plenitud el mes de diciembre.



Iglesia de Garagoa



Historia de vida

POR EL RESCATE CULTURAL DEL VALLE DE TENZA

Sergio Guzmán nació en el municipio de Garagoa el 23 de septiembre de 1964, hoy a sus 53 años se desempeña como comerciante en el sector de la hotelería y el turismo.

Sergio, inicia contando un poco sobre su historia familiar "mi padre Manuel Ignacio Guzmán, era una caballero a carta cabal, falleció hace 30 años, era el pagador y almacenista del Instituto Técnico Industrial Marco Aurelio Bernal, institución donde cursé mis estudios de secundaria. Su madre Aliria Alfonso de Guzmán, una mujer emprendedora que cualquier hijo se sentiría orgulloso, con un tesón sin igual, afortunadamente goza de excelente salud; actualmente vive una temporada en Colombia y otra en el exterior.

Sergio, es el tercero de 5 hermanos, siendo el único varón, dos hermanas mayores Martha Constanza Guzmán, odontóloga, vive en Bogotá y Lorenza del Pilar Guzmán Alfonso radicada en Houston TX. EEUU. Las dos menores Sandra Carolina y Andrea Juliana Guzmán Alfonso gemelas, viven en Canadá hace 13 años y ambas son fisioterapeutas".

Sus estudios los adelantó en la Escuela Anexa de Garagoa y en el Instituto Técnico Industrial Marco Aurelio Bernal, donde empezó desde muy joven a interesarse por la cultura y la arqueología, este interés fue motivado por un profesor llamado **VICTOR MANUEL QUIÑONES** que dictaba la cátedra de historia en 1980 cuando cursaba su cuarto año de bachillerato; "el profesor hablaba mucho de la mitología griega, de las diferentes tribus que habitaron el país y fue allí donde surgió mi idea de formar un grupo de expediciones arqueológicas", y precisamente fue en una de estas en las que fueron encontradas las piezas donadas para la sala de exposiciones arqueológicas.

De acuerdo con Sergio, la donación de las piezas arqueológicas que estaban en su poder y de otros de sus amigos de la adolescencia han impactado de manera positiva a la comunidad del municipio. Así mismo agradece la donación de las 9 vasijas precolombinas por parte del señor Gustavo Torres. De igual manera él continúa haciendo un llamado a que todas las personas que tengan en su poder piezas arqueológicas las donen a la casa de la cultura de Garagoa.



Concesión del Sisga
**APORTAMOS AL DESARROLLO
DE LA NACIÓN**

CONTÁCTENOS

Línea de atención al usuario:

3209284913

Línea de atención a emergencias:

3219823687 / 3165497841

atencionalusuario@concesiondelsisga.com.co | www.concesiondelsisga.com.co

Twitter @Concesion_Sisga | **YouTube** Concesion_Sisga