

Sisga al Día

NÚMERO 11 |

BOLETÍN TRIMESTRAL

ESTAMOS CUMPLIENDO
NUESTRO COMPROMISO PARA ENTREGAR LA UNIDAD FUNCIONAL 1

49 kilómetros

LA PUERTA HACIA EL DESARROLLO

Conoce algunos hitos en nuestra UF 1

Puente Suaitoque

- Largo: 16.0 metros
- Ancho: 9.36 metros

Puente La Tocola

- Se desarrollan obras de reforzamiento en sus cimientos y cauce
- Largo: 26.9 metros
- Ancho: 12.3 metros

Área de Pesaje

- Área: 14000 m²
- 2 básculas dinámicas y 1 estática
- 1 zona para revisión de 6 tractocamiones en simultáneo
- Amplias zonas para la atención de los vehículos

Puente Sutatenza

- Largo: 20 metros
- Ancho: 11.9 metros



Peaje

- 5 carriles en total
- 2 carriles exclusivos para pagos automáticos
- 3 carriles semiautomáticos, uno de ellos reversible
- Amplias zonas para la atención de los vehículos

Sistemas Inteligentes de transporte:

- Cámaras de seguridad
- Paneles digitales
- Postes SOS cada 3kms
- Comunicación mediante fibra óptica y sensórica

Asi Vamos

Señalización

- Señalización vertical
- Señalización horizontal con la información necesaria para brindar al usuario un recorrido de manera segura.

Pasos Urbanos

- Andenes con reglamentación municipal
- Rampas y guías para invidentes

Obras de estabilización de taludes

- Muros con cimentación profunda y superficial
- Gaviones
- Obras de drenajes
- Mallas metálicas
- Terraceos
- Muros en tierra reforzada
- Protección de taludes por erosión.

UF1

- 75 sitios inestables intervenidos
- Colocación de 48 km de base granular
- Instalación de 47 km de mezcla densa
- 229 alcantarillas intervenidas
- Obras en 32 Box Culvert
- Instalación de Filtro Francés en 33964 metros lineales.
- Construcción de 36719 metros lineales de cunetas
- Continuación de trabajos en:
- Redes Pluviales en Machetá y Guateque.
- Cimentación en los puentes Suaitoque y Sutatenza.
- Canalización de 25.037 metros lineales de Sistema de Transporte Inteligente

UF2

- 35 alcantarillas intervenidas
- Instalación filtro francés en 3400 metros lineales
- Obras en 4 Box Culvert
- 5 sitios inestables intervenidos
- Reperfilamiento de 4 túneles

UF3

- 65 alcantarillas intervenidas
- Colocación de 4,4 km de base granular
- Instalación de 700 metros lineales mezcla densa
- 1 sitio inestable intervenido
- Instalación de filtro francés 3724 metros lineales
- Obras en 4 Box Culvert
- Reperfilamiento de 5 túneles

UF4

- Intervención de 21 sitios inestables
- 78 alcantarillas intervenidas
- Colocación de 9 km de base granular
- Instalación de 300 mts de mezcla densa
- Obras en 8 Box Culvert
- Instalación de filtro francés en 15.405 metros lineales.

Mantenimiento vial

- 28.545 metros cuadrados de baches tapados
- 89.310 metros cúbicos de derrumbes removidos
- 1.547 unidades de señales reemplazadas
- 20.879 metros cúbicos de renivelación
- 675.000 metros de señalización horizontal

Se ha realizado en un 100%, la reparación de luminarias en 14 de los 15 túneles que componen el corredor vial.

Gestión Social 2018

TRABAJAMOS DE LA MANO CON NUESTRAS COMUNIDADES



En total hay 2.719 personas vinculadas al proyecto
1.085 personal del Área de Influencia Directa
1.634 personal del Área de Influencia Indirecta



3.348 capacitaciones a trabajadores
130 reuniones con la comunidad con 3.998 asistentes
93 capacitaciones a la comunidad con 2.279 asistentes

GESTIÓN SOCIAL
2018



10 campañas viales con 19.940 personas impactadas
116 sensibilizaciones viales con 11.198 personas
62 actividades pedagógicas dirigidas a 1.945 personas

39.995

Piezas entregadas a los usuarios en el corredor vial y
en las actividades realizadas con la comunidad

Apoyo a 4 iniciativas productivas de la región
Desarrollo del plan social y ambiental, y apoyo con
actividades culturales, cívicas y turísticas en los
12 municipios del área de influencia



GOBIERNO NACIONAL TRABAJA EN LA REACTIVACIÓN DE LOS PROYECTOS DE LAS AUTOPISTAS DE 4G

Autor: Agencia Nacional de Infraestructura



En los primeros meses de Gobierno del Presidente Iván Duque, la Agencia Nacional de Infraestructura (ANI) se ha dado a la tarea de identificar los principales retos que afrontará la entidad en los próximos años, previo a un diagnóstico realizado por el sector transporte del estado de los proyectos de infraestructura bajo el esquema de concesión. “El primer gran logro de estos primeros meses de Gobierno es que identificamos dónde estábamos. Recibimos un panorama complejo que se empieza a esclarecer con acciones contundentes que debemos cristalizar en el inmediato. El presidente Iván Duque, la señora vicepresidente, Marta Lucía Ramírez; y la Ministra de Transporte Ángela María Orozco, han decidido privilegiar el emprendimiento, el profesionalismo y la ejecución efectiva de los proyectos de infraestructura como pocos de sus antecesores”, aseguró Louis Kleyn, presidente de la Agencia Nacional de Infraestructura.

En estos primeros meses, la ANI identificó los retos que afrontaba el programa de Autopistas de 4ª Generación para que fueran una realidad, se establecieron las políticas que marcarán el nuevo rumbo de los megaproyectos y se entregaron victorias tempranas que hoy le dan un nuevo aire a los proyectos en el país.

“En todos los escenarios la Ministra Orozco se ha dado a la tarea de explicarle a los colombianos el estado actual de las autopistas de 4G y las situaciones que las afectan, que se relacionan principalmente con el cumplimiento de los compromisos contractuales, la coordinación de las competencias de órganos gubernamentales y la definición de posturas de las entidades del sector transporte, incluida la ANI, respecto a las dificultades que surgen en el desarrollo de los contratos de concesión”, reiteró el presidente de la ANI.

Entre los destacados se encuentran: la terminación de 17 km de doble calzada entre Malambo y Galapa, de la circunvalar de la prosperidad, perteneciente al proyecto 4G Cartagena - Barranquilla; los 14 kilómetros de doble calzada en el proyecto Pacífico 2, que va desde La Pintada a Puente Iglesias e incluye la intersección a desnivel en Puente Iglesias. Este proyecto hace parte del corredor que conecta Medellín con el sur país y el puerto de Buenaventura.

Además, se desbloqueó el proyecto de Cuarta Generación, Villavicencio - Yopal, gracias a un acuerdo logrado con el concesionario que le permite iniciar su etapa de construcción la cual incluye la doble calzada Villavicencio - Cumural, Agua Azul - Yopal y el nuevo puente del Charte.

El festival de Luz QUE HACE BRILLAR A GUATEQUE

TODOS LOS AÑOS EN EL MES DE ENERO, EL MUNICIPIO DE GUATEQUE SE VISTE DE GALA Y CELEBRA SU FESTIVAL DE FUEGOS ARTIFICIALES.

En esta importante fiesta, alrededor de 41 empresas pirotécnicas del municipio, empíricas y artesanales, se reúnen para rendir homenaje a la Virgen del Carmen, con cada explosión de luz, los habitantes agradecen los favores recibidos en los hogares guatecanos.

Este evento nace cuando un grupo de personas, cansadas de peregrinar a otras partes del país, deciden organizarse en el municipio para rendir homenaje a la Virgen del Carmen. Esta actividad ha tomado tal fuerza que el municipio recibe para esta fecha, alrededor de 20.000 visitantes, logrando activar el turismo y la economía, no solo en Guateque sino en los municipios aledaños.

Los pioneros de esta tradición enseñan de generación en generación el oficio de la pirotecnia, con el único fin de mantener esta tradición latente en sus hogares y el territorio del Valle de Tenza.

El Festival de Luces de Guateque cumple 26 años iluminando el cielo guatecano, logrando un reconocimiento a nivel nacional e internacional como uno de los más grandes del país. Aquí las felicitaciones son principalmente para los artistas de la pirotecnia, quienes incentivan la curiosidad de propios y visitantes a conocer y apreciar los luminosos colores y diferentes figuras que hacen parte de esta gran celebración.



**GUATEQUE ES CONSIDERADA
HOY COMO "LA CIUDAD LUZ".**

Trabajamos por ti

DESDE EL INICIO DEL PROYECTO SE HAN OFRECIDO ESTOS SERVICIOS:

4.111

SERVICIOS DE GRÚA

1.699

SERVICIOS DE CARROTALLER

682

SERVICIOS DE AMBULANCIA

TOTAL
6.492

EN LA TRANSVERSAL DEL SISGA PRESTAMOS SERVICIOS LAS 24 HORAS DEL DÍA LOS 7 DÍAS DE LA SEMANA



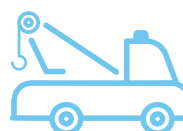
INSPECCIÓN VIAL



AMBULANCIA



ASISTENCIA MECÁNICA



GRÚA VEHICULOS PESADOS



GRÚA VEHICULOS LIVIANOS



@Concesion_Sisga

atencionalusuario@concesiondelsisga.com.co

Línea de atención a emergencias 24 horas

3219823687 / 3165497841

RECUERDA QUE A PARTIR DEL **16 DE ENERO DE 2019** Y POR DISPOSICIÓN DEL GOBIERNO NACIONAL, LAS TARI-
FAS DE LOS PEAJES EN TODO EL PAÍS AUMENTARON.

PEAJE MACHETÁ TARIFAS 2019

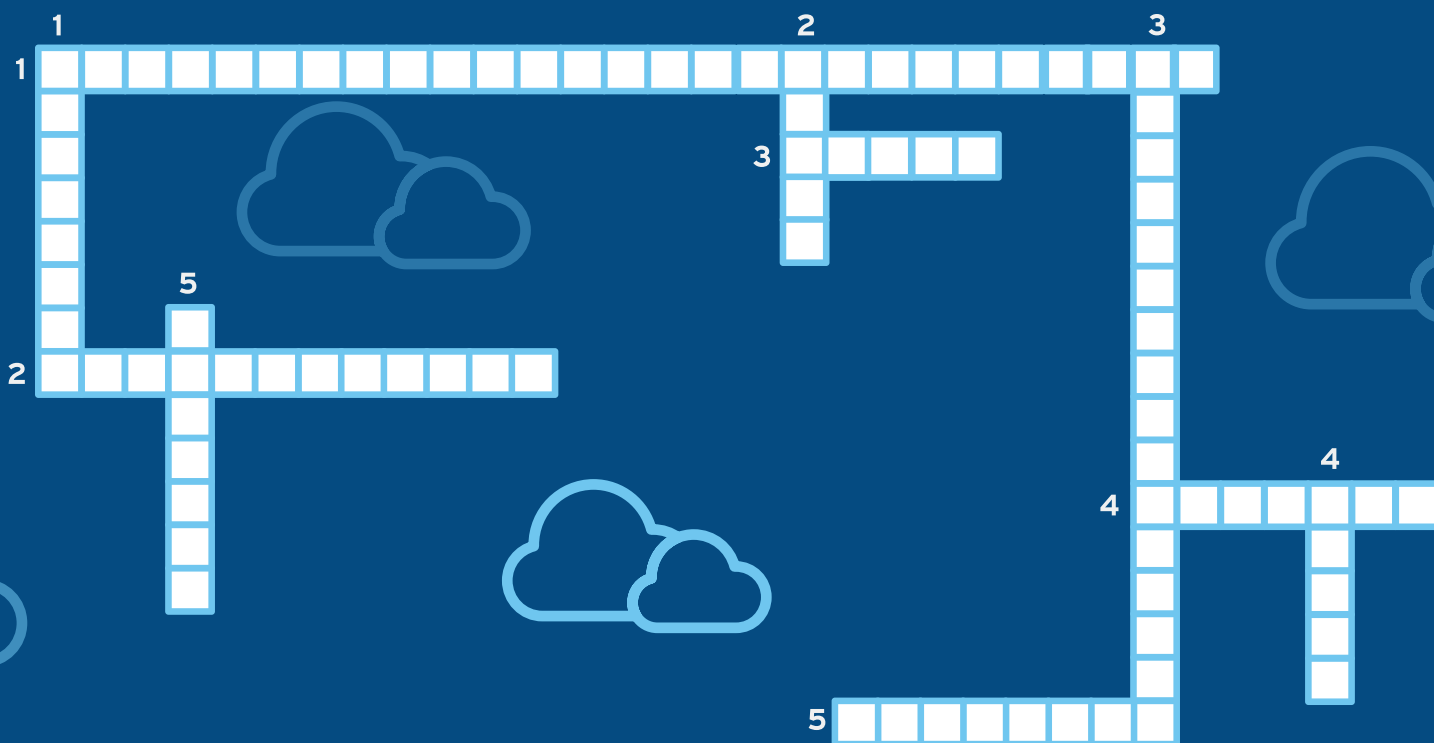
CATEGORIA	DESCRIPCIÓN	TARIFA
I	Automóviles, Camperos, Camionetas, Motocarros y Microbuses con ejes llanta sencilla	8.500
II	Buses, Busetas, Microbuses con eje trasero de llanta doble y Camiones de dos ejes	9.200
III	Vehículos de pasajeros y de carga de 3 y 4 ejes	19.500
IV	Vehículos de carga de 5 ejes	24.700
V	Vehículos de carga de 6 ejes	27.700

CATEGORIA	DESCRIPCIÓN	TARIFA
EA	Eje Adicional	\$8.700
ER	Eje Remolque	\$8.400
EG	Eje Grúa	\$6.400

Con el dinero recaudado en los peajes es posible:

- Construir más y mejores vías
- Reducir tiempos en el desplazamiento
- Menos desgaste para los vehículos
- Menos combustible

Crucigrama



Horizontal:

1. Lugar desde donde se monitorea y vigila la vía
2. Canal subterráneo que evacua las aguas
3. Por donde transitan los peatones
4. Estructuras que permiten conectar un punto con otro
5. Municipio donde se lleva a cabo el festival de luces

Vertical:

1. Municipio donde inicia el proyecto Transversal del Sisga
2. Lugar donde se realiza el pago, para tener una vía en buenas condiciones
3. Lugar donde se pesan los vehículos
4. Obra subterránea que comunica dos puntos
5. Municipio de Cundinamarca ubicado en la provincia de Almeidas




Horario

- Lunes a viernes de 8:00 am a 6: 00 pm
- Sábados de 8:00 am a 2: 00 pm.

- 2 móviles ubicadas a lo largo del corredor vial
- Oficina principal Guateque: Calle 10 # 7-65 local 101.
- Machetá: Calle 4 # 5 - 21 UF1
- Macanal: Sector el Dátil PR 18+400 UF2
Vereda La Vega PR 31+700 UF3
- San Luis de Gaceno: Calle 4 # 5 - 04 UF4

SOLUCIÓN



CONTÁCTENOS

Línea de atención a usuarios:

3209284913

atencionalusuario@concesiondelsisga.com.co | www.concesiondelsisga.com.co

Twitter @Concesion_Sisga | YouTube Concesion_Sisga

Línea de emergencias 24 horas:

3219823687 / 3165497841