



La movilidad
es de todos

Mintransporte

Sisga al Día

NÚMERO 18

BOLETÍN TRIMESTRAL

Continuamos avanzando con la infraestructura para la gente,
las Unidades Funcionales 2 y 3 entrarán en su etapa de operación

Nos sumamos al compromiso por Colombia



VIGILADO
SuperTransporte



Agencia Nacional de
Infraestructura

ASÍ VAMOS AVANCES DE OBRA

91.16% DE AVANCE EN EL CORREDOR VIAL
(31 Diciembre 2020)

UF2: 98,47%



Movimiento de Tierras y Pavimentos: Base: 20.5 km
Asfalto 1ra Capa: 20,5 km
Asfalto 2da Capa: 20,5 km

Sitios Inestables: 22 Sitios Intervenido

Drenajes:

Alcantarillas: Obras en 157 Alcantarillas

Box: Obras en 5 Box

Filtro Francés: 8.769 m

Cunetas: 33.660 m

Túneles: Intervención en 4 túneles. (Se realizaron trabajos de perfilamiento, canalización, concreto lanzado, impermeabilización, micro fresado y cambio de losas de concreto)

- Las Juntas: (100%)
- Pozo Azul: (100%)
- Infierno: (100%)
- El Volador: (100%)

Iluminación de túneles: 99%

Edificios:

CCO: (93%) **Área de Servicio:** (91%)

Pavimentos y Exteriores: (95%)

Puentes Vehiculares: Mantenimiento de los puentes existentes

- Alto la Arepa: (98 %)
- Las Juntas: (95%)
- El Dátil: (95%)

Sistema Inteligente de transporte: Trabajos de canalización 21.852 m instalados

Señalización: 99%

UF3: 96,96%

Movimiento de Tierras y Pavimentos: Base: 11.1 km
Asfalto 1ra Capa: 11,1 km
Asfalto 2da Capa: 11,1 km
Sitios Inestables: 4 Sitios intervenidos

Drenajes/Alcantarillas: Obras en 83 alcantarillas
Box: Obras en 7 Box
Filtro Francés: 4.269 m
Cunetas: 19.155 m

Túneles: Intervención en 11 túneles. (Se realizan trabajos de perfilamiento, canalización, concreto lanzado, impermeabilización, micro fresado, cambio de losas de concreto)

El Trapiche: (100%)	Pluma de Agua: (100%)
El Ventarrón: (100%)	Cascada: (100%)
El Salitre: (100%)	Moyas: (100%)
El Polvorín: (100%)	Muros I: (100%)
La Esmeralda: (100%)	Muros II: (100%)
La Presa: (100%)	

Iluminación de Túneles: (98%)

Puentes Vehiculares: Mantenimiento de los puentes existentes
Quebrada Honda: (99%) **El Rebosadero:** (100%) **Muros:** (99%)

ITS (sistema Inteligente de transporte):
 Trabajos de canalización 11.290 m instalados

Señalización: Avance aproximado 96%

UF4: 77.32%

Movimiento de Tierras y Pavimentos: Base: 13.7km.
Asfalto 1ra capa: 12.6km **Asfalto 2da Capa:** 38.9km
Sitios Inestables: 36 sitios Intervenidos

Drenajes:

Alcantarillas: Obras en 137 alcantarillas **Box:** Obras 12 Box
Filtro Francés: 22.841 m **Cunetas:** 53.544 m

Puentes existentes:

Se cuenta con avance en el mantenimiento de 19 puentes existentes

Construcción de puentes nuevos

Marrano Loco (98%) Hoya Grande (58%)

Edificios:

Peaje: (76%) **Pesaje:** (50%)

Sistema Inteligente de transporte: Trabajos de Canalización 28.829m instalados

Señalización:

Vertical: 863 unidades de señales / **Horizontal:** 27.500m instalados
Avance Aproximado 53%.

ENTREGA UNIDADES FUNCIONALES 2Y3

Las Unidades Funcionales 2 y 3 se ponen a disposición de la ANI e Interventoría para su verificación, una vez se surtan las observaciones generadas, se procede a la firma del acta de recibo de cada una de estas Unidades Funcionales con la Agencia Nacional de Infraestructura ANI.

Para el año 2021 se estima culminar las obras en la Unidad Funcional 4, tramo de 48km entre los municipios de Santa María en el departamento de Boyacá, hasta Aguaclara en el departamento de Casanare, de esta manera se cumpliría la meta de entregar la Transversal del Sisga totalmente rehabilitada y modernizada para el disfrute de los colombianos, haciendo del Valle de Tenza una región más competitiva y desarrollada.



EL TURISMO UNO DE LOS GRANDES BENEFICIOS DEL PROYECTO TRANSVERSAL DEL SISGA

CASA BRUMMA

*Un destino Obligado
En El Valle de Tenza*

En medio de la emergencia sanitaria presentada en el mundo a causa del virus COVID-19, son muchas las dinámicas que han cambiado, generando un gran desafío para todos los sectores de la economía.

Tanto así, que hoy podemos hablar de las nuevas tendencias mundiales encaminadas a iniciar un cambio y adaptación a las nuevas realidades, de esta manera se generan nuevas oportunidades donde se ve inmersa la naturaleza, para ofrecer un turismo creativo, diverso y sobre todo menos multitudinario.

A dos horas de Bogotá, tomando la Transversal del Sisga se encuentra "Casa Brumma" destino turístico inigualable, antes de ingresar al paso urbano de Guateque deberás tomar

una ruta que conduce al sector cuatro esquinas de la vereda Chorro de Oro, desde este punto debes avanzar 4 km para llegar a la casa.

Uno de los referentes más conocidos en el Valle de Tenza podría ser una casa mágica ubicada entre pinos y montañas, allí donde hay un paréntesis de modernidad que resalta por su geometría y sofisticación, un lugar para escapar a la naturaleza, acompañado de una tranquilidad inigualable, la casa tiene 192 metros cuadrados, y se encuentra en el punto más alto de la propiedad, sobre una pequeña meseta entre las montañas. Su arquitectura rompe con los diseños tradicionales.

Si quieres conocer este lugar puedes buscarlo en la plataforma digital de alojamiento "Airbnb".

CONOCE LA NUEVA FORMA DE PAGAR el peaje de Machetá

¿Qué es un TAG?



Etiqueta electrónica con la que se podrá pagar peajes, sin la necesidad de dinero o ticket físico al paso por el peaje, permite transitar por los Carriles Exclusivos Automáticos, a través del sistema Prepagados.

¿Cómo se adquiere?



Los usuarios interesados en adquirir TAG's de peaje deberán descargar el formulario desde la página web www.concesiondelsisga.com.co y enviarlo debidamente diligenciado a los siguientes correos electrónicos, de Concesión Transversal del Sisga

k_jimenez@concesiondelsisga.com.co
s_hernandez@concesiondelsisga.com.co

¿Cuánto cuesta el TAG?



El TAG tiene un costo de \$30.000 COP, este valor deberá ser consignado en la cuenta:

**SUBCUENTA PREPAGO PEAJE
FIDUCIARIA OCCIDENTE**
Subcuenta de Ahorros
No. 256 95 91 72 Banco Occidente

¿Cómo recargar el TAG?



La Recarga corresponde a los pasos que planees realizar por el Corredor Vial "Peaje Machetá", de acuerdo con la Categoría desde 10 pasos hasta los que consideres realizar.



¿Qué hacer una vez se realiza la consignación y/o transferencia?

Realizada la consignación y/o transferencia, debe enviar el soporte de este pago por correo electrónico a:

k_jimenez@concesiondelsisga.com.co
s_hernandez@concesiondelsisga.com.co

¿Dónde lo Instalan?

Una vez verificado el ingreso de los recursos, la Transversal del Sisga comunicará al usuario el proceso de entrega e instalación de los TAG's, programando la fecha al usuario.

¿Por qué carriles transitar?

Instalado el TAG, el usuario podrá hacer uso de este por los **CARRILES LATERALES** (últimos) de la Estación de Peaje Machetá.



Carril con
TAG

Los usuarios que
no tengan TAG

Carril con
TAG

Los usuarios que no tengan TAG, deberán transitar por los **CARRILES CENTRALES**

FERIA UNIVERSITARIA

Construyendo Futuro



EDICIÓN VIRTUAL



Angela María Orozco ✓ @orozco_angela · 15 oct.

A través del proyecto Transversal del Sisga, a cargo de [@ANI_Colombia](#), realizamos la II Feria Universitaria 'Construyendo Futuro', un espacio que brinda información de ofertas académicas a estudiantes de grado 11 para mejorar su futuro, ¡Esto es [#InfraestructuraParaLaGente!](#)

La segunda Feria Universitaria edición virtual, tuvo lugar los días 28, 29 y 30 de septiembre del año 2020. Para este encuentro virtual, se realizaron invitaciones a las administraciones municipales y a las principales Instituciones Educativas de los 12 municipios del área de influencia directa del Proyecto de Concesión como lo son: Chocontá, Machetá, Manta, Tibirita, Guateque, Sutatenza, Somondoco, Garagoa, Macanal, Santa María, San Luis de Gaceno y Sabanalarga; de igual manera, se hizo extensiva la invitación a los municipios cercanos a la Transversal del Sisga, como: Tenza, Guayatá, Almeida, Chivor, Chinavita, Pachavita y La Capilla, brindando información necesaria para acceder a la feria.

Para la Concesión Transversal del Sisga representa un orgullo poder organizar por segunda vez consecutiva la Feria Universitaria, ya que con ella se logró aportar a los proyectos de vida de cientos de jóvenes de la región.

En los tres días de feria se contó con la participación de 25 Instituciones de Educación Superior, el primer día transcurrió con la participación de: Universidad Minuto de Dios (UNIMINUTO), Universidad de Ciencias Aplicadas y Ambientales, Universidad ECCI, Fundación Universitaria San Martín, Politécnico Gran Colombiano, Corporación Universitaria Remington, Universidad Piloto de Colombia, Universidad Católica de Colombia.

El segundo día, las instituciones participantes fueron: Fundación Universitaria Juan de Castellanos, Universidad Nacional Abierta y a Distancia UNAD, Servicio Nacional de Aprendizaje SENA, Innovation Language School, Universidad de Boyacá UNIBOYACA, Universidad Antonio Nariño, Escuelas Internacional de Estudios Superiores y Universidad Santo Tomás de Aquino.

En el tercer y último día, las Instituciones que realizaron su intervención fueron: Universidad Pedagógica y Tecnológica de Colombia-UPTC, Policía Nacional, Fuerza Aérea Colombiana, Ejército Nacional, Unicafam, Corporación Educativa Indoamericana, Fundación

Universitaria Luis Amigó y Fundación Universitaria CEIPA.

En la intervención de cada una de las universidades, se habló acerca del pénsum, descuentos, modalidades de educación, intercambios internacionales, entre otros aspectos de interés para la comunidad participante del evento. Además las Instituciones compartieron información sobre los costos de cero pesos en los pines de admisión, medida importante para que los jóvenes puedan presentar entrevistas y realizar recorridos por las instalaciones de las universidades que son de su interés. Adicionalmente se ofrecieron talleres gratuitos en vocación profesional para los interesados.

Con una participación de aproximadamente 500 personas, concluyó "Construyendo Futuro" en su edición Virtual, donde la Concesión Transversal del Sisga ratificó su compromiso con las comunidades, brindando oportunidades que impulsan el desarrollo de la región.



EMBELLECIENDO el Valle de Tenza

Dentro del Plan de Responsabilidad Ambiental y Social de la Concesión Transversal del Sisga, se cuenta con una iniciativa llamada: Construcción De Cultura De Paz En El Territorio “Paso A Paso Construimos Paz”, en la cual se ha venido trabajando con los jóvenes de la Institución Educativa Técnica Valle de Tenza del municipio Guateque Boyacá, trabajo articulado con la Agencia para la Reincorporación y la Normalización (ARN), con el cual se busca brindar a la juventud entornos protectores y alejarlos de malas decisiones.

En el desarrollo de esta iniciativa, se planteó la elaboración de murales sobre el corredor vial, como memoria del proceso vivido, en estos murales se plasmarían los rostros de la región y la riqueza cultural y natural del Valle de Tenza, este objetivo se pudo materializar meses después gracias a una alianza que se llevó a cabo con la Corporación Autónoma Regional de Chivor - CORPOCHIVOR desde el proyecto de Educación Ambiental y participación ciudadana, como una propuesta de educación que fomente en las comunidades una sensibilización a la conservación de la biodiversidad presente en el suroccidente de Boyacá, es así como una gran alianza dio frutos en pro de las comunidades y hoy podemos ver reflejado el trabajo al recorrer la Transversal del Sisga.

Los artistas encargados de plasmar estas maravillosas obras de arte sobre el Corredor Vial, fueron: el Colectivo Mamapacha conformado por Clemens Martínez, Jorge Triana, Wilmer Daza, Mariana Gordillo, Jhon Medina Cruz y el muralista de la Corporación, artista Jaime Roa, todos ellos con gran trayectoria en el muralismo y oriundos de la región.

Estos murales simbolizan la cultura de la región, municipios como Sutatenza, Guateque y Macaná fueron los elegidos como vitrina para exhibir la riqueza Valle Tenzana, invitando a los turistas y propios a disfrutar más placenteramente de su viaje por nuestro corredor vial Transversal del Sisga.



Artistas: Colectivo Mamapacha
Jaime Roa





VUELTA A COLOMBIA

Por La Transversal del Sisga



Por primera vez en la historia del Valle de Tenza, la región fue testigo de uno de los eventos deportivos más importantes y emblemáticos del país: la edición número 70 de la Vuelta a Colombia, una carrera con tradición e importancia para todos los colombianos, ya que de esta válida nacional han salido los mejores exponentes del deporte de las bielas representando a nuestro país en las grandes vueltas europeas.

En el trazado que informó la Federación Colombiana de Ciclismo estaba incluida la Transversal del Sisga en su recorrido por el Valle de Tenza en dos etapas, la etapa 2 y 3, realizando el siguiente recorrido: sábado 14 de noviembre Tunja, Ventaquemada, Villapinzón, Chocontá, Sisga, Machetá, Guateque y Macanal. Y el 15 de noviembre: Sutatenza, Guateque, Sisga, Chocontá, Villapinzón, Sesquilé, Guatavita, Cuatro Esquinas y Guasca. Con un trazado total de 10 etapas y 1.196.4 kilómetros en los cuales los deportistas cruzaron los departamentos de Boyacá, Cundinamarca, Tolima, Quindío, Risaralda y Antioquia.

Para la Transversal del Sisga es un honor haber recibido este gran evento, alrededor de 160 ciclistas y 27 equipos, resulta absolutamente gratificante observar cómo el proyecto vial y su trazado han permitido impulsar la región y conectarla con otras, debido a su importante ubicación estratégica y potencial turístico.

Para las autoridades del departamento y municipales, para los turistas y en general toda la comunidad del Valle de Tenza y el Pie de Monte Llanero, quedarán plasmados en sus mentes estos dos días en los que los nombres de cada uno de los municipios fueron nombrados en televisión nacional y en donde la belleza de toda la región y la calidez de su gente fue visibilizada como un paraíso que se encuentra inmerso en las montañas de Boyacá.



**EN LA CONCESIÓN TRANSVERSAL DEL SISGA
USTED CUENTA CON SERVICIOS GRATUITOS LAS 24
HORAS LOS 7 DÍAS DE LA SEMANA**



**GRÚA VEHICULOS
LIVIANOS**



**GRÚA VEHICULOS
PESADOS**



AMBULANCIA



**LÍNEA DE
ATENCIÓN**



**ASISTENCIA
MECÁNICA**



INSPECCIÓN VIAL




CAMABAJA

LÍNEA DE ATENCIÓN A EMERGENCIAS



3219823608 - 3165497841



Oficinas Móviles de Atención al Usuario
Semanalmente en diferentes puntos del corredor vial.
Conozca su ubicación en nuestra página web
www.concesiondelsisga.com.co

Lunes a viernes de 8:00 a.m. a 6:00 p.m.

Oficina principal:
Guateque - Boyacá
Calle 10 # 7-65. Local 01

Oficina Satélite UF1:
Machetá - Cundinamarca
Calle 4 #5-21

Oficina Satélite UF2:
Sutatenza - Boyacá
Vereda Sigüique árbol

Oficina Satélite UF3:
Macanal - Boyacá
Vereda La Vega

Oficina de atención UF4:
San Luis de Gaceno - Boyacá
Calle 4 # 5-04

CONTÁCTENOS

Línea de atención a usuarios:

3209284913

atencionalusuario@concesiondelsisga.com.co | www.concesiondelsisga.com.co

Línea de emergencias 24 horas:

3219823687 / 3165497841

Twitter @Concesion_Sisga | **YouTube** Concesion_Sisga | Sintonice **La Voz de Garagoa 990 am**