


	<b>SISTEMA INTEGRADO DE GESTIÓN</b>		
	<b>PROCESO</b>	GESTIÓN CONTRACTUAL Y SEGUIMIENTO DE PROYECTOS DE INFRAESTRUCTURA DE TRANSPORTE	
	<b>FORMATO</b>	INFORME PLAN DE RESPONSABILIDAD AMBIENTAL Y SOCIAL -PRAS-	



**INFORME DE GESTIÓN**  
**PLAN DE RESPONSABILIDAD AMBIENTAL Y SOCIAL PRAS**  
**ABRIL A DICIEMBRE DE 2025**

	<b>SISTEMA INTEGRADO DE GESTIÓN</b>		
	<b>PROCESO</b>	GESTIÓN CONTRACTUAL Y SEGUIMIENTO DE PROYECTOS DE INFRAESTRUCTURA DE TRANSPORTE	
	<b>FORMATO</b>	INFORME PLAN DE RESPONSABILIDAD AMBIENTAL Y SOCIAL -PRAS-	

## TABLA DE CONTENIDO

<b>1.</b>	<b>INTRODUCCIÓN.....</b>	<b>4</b>
<b>2.</b>	<b>OBJETIVOS.....</b>	<b>4</b>
<b>3.</b>	<b>ALCANCE .....</b>	<b>5</b>
<b>4.</b>	<b>INFORME DE LOS AVANCES DEL PLAN DE RESPONSABILIDAD AMBIENTAL Y SOCIAL .....</b>	<b>5</b>
4.1.	INICIATIVA: PROGRAMA CULTURAL. Apoyo a las Culturas Municipales “SALA DE EXPOSICIÓN ARQUEOLÓGICA VALLE DE TENZA. RESCATANDO EL PASADO ANCESTRAL .....	5
4.2.	INICIATIVA 1: INCLUSIÓN EN ENTORNOS MUNICIPALES .....	9
4.3.	INICIATIVA 2: RUTAS DE IDENTIDAD Y DESTINO – ECOTURISMO Y PAZ: “Turismo local como motor de desarrollo comunitario” .....	15
4.4.	INICIATIVA 3: FERIA UNIVERSITARIA: “Tejiendo Sueños para el Futuro” .....	17
4.5.	INICIATIVA 4: APOYO A LA RECUPERACIÓN DE FUENTES HÍDRICAS EN EL ÁREA DE INFLUENCIA DEL PROYECTO VIAL TRANSVERSAL DEL SISGA .....	21
4.6.	INICIATIVA 5: PROYECTO EDUCACIÓN AMBIENTAL, CONSERVACIÓN DE FAUNA SILVESTRE .....	24
4.7.	INICIATIVA 6: PROYECTO GESTIÓN DE RESIDUOS SÓLIDOS CONVENCIONALES .....	27
4.8.	INICIATIVA 7. APOYO Y RELACIONAMIENTO INTERINSTITUCIONAL.....	31
<b>5.</b>	<b>ANEXOS.....</b>	<b>35</b>

## TABLAS

<i>Tabla 1 Actividades programadas .....</i>	<i>6</i>
<i>Tabla 2 Actividades ejecutadas.....</i>	<i>6</i>
<i>Tabla 3 Actividades programadas .....</i>	<i>9</i>
<i>Tabla 4 Actividades ejecutadas.....</i>	<i>10</i>
<i>Tabla 5 Actividades programadas .....</i>	<i>15</i>
<i>Tabla 6 Actividades ejecutadas.....</i>	<i>16</i>
<i>Tabla 7 Actividades programadas .....</i>	<i>18</i>
<i>Tabla 8 Actividades ejecutadas.....</i>	<i>18</i>





	<b>SISTEMA INTEGRADO DE GESTIÓN</b>		
	<b>PROCESO</b>	GESTIÓN CONTRACTUAL Y SEGUIMIENTO DE PROYECTOS DE INFRAESTRUCTURA DE TRANSPORTE	
	<b>FORMATO</b>	INFORME PLAN DE RESPONSABILIDAD AMBIENTAL Y SOCIAL -PRAS-	

Tabla 9. Actividades Programadas .....	31
Tabla 10. Actividades Ejecutadas.....	31
Tabla 11. Consolidado Aportes y Acompañamientos Realizados .....	31

## ILUSTRACIONES

<i>Ilustración 1</i> Registro fotográfico Talleres Sala de Exposición JRGM.....	7
<i>Ilustración 2</i> Registro Fotográfico Entrega de material infográfico.....	8
<i>Ilustración 3</i> Registro fotográfico Gestiones inclusión en entornos escolares.....	10
<i>Ilustración 4</i> Registro fotográfico proceso de formación Sutatenza .....	12
<i>Ilustración 5</i> Registro fotográfico proceso de formación Guateque .....	13
<i>Ilustración 6</i> Registro fotográfico proceso de formación Somondoco .....	14
<i>Ilustración 7</i> Registro fotográfico gestiones sistema braille .....	15
<i>Ilustración 8</i> Registro fotográfico visitas sitios turísticos .....	17
<i>Ilustración 9</i> Pieza publicitaria invitación Feria .....	19
<i>Ilustración 10</i> Video promocional Feria Universitaria .....	20
<i>Ilustración 11</i> Registro fotográfico coordinación y desarrollo Feria .....	21
<i>Ilustración 12</i> Sensibilización en la adecuada disposición de residuos sólidos en fuentes hídricas.....	22
<i>Ilustración 13</i> Siembra de árboles .....	24
<i>Ilustración 14</i> Campaña Frena por la vida .....	25
<i>Ilustración 15</i> Hay vida en la vía 23 de diciembre 2025.....	26
<i>Ilustración 16</i> Hay vida en la vía 30 de diciembre 2025.....	27
<i>Ilustración 17</i> Jornada Sensibilización Gestión Residuos Sólidos - (PR 7+800-PR 8+900 UF2).....	28
<i>Ilustración 18</i> Jornada Sensibilización Gestión Residuos Sólidos - (UF 4 PR 53+900).....	29
<i>Ilustración 19</i> Jornada Sensibilización Gestión Residuos Sólidos - (UF4 PR 67+120) .....	30

	<b>SISTEMA INTEGRADO DE GESTIÓN</b>		
	<b>PROCESO</b>	GESTIÓN CONTRACTUAL Y SEGUIMIENTO DE PROYECTOS DE INFRAESTRUCTURA DE TRANSPORTE	
	<b>FORMATO</b>	INFORME PLAN DE RESPONSABILIDAD AMBIENTAL Y SOCIAL -PRAS-	

## 1. INTRODUCCIÓN.

El Plan de Responsabilidad Ambiental y Social (PRAS) del Proyecto Transversal del Sisga hace parte del cumplimiento de las obligaciones establecidas en el Contrato de Concesión bajo el esquema APP No. 009 de 2015, suscrito entre la Agencia Nacional de Infraestructura (ANI) y la Concesión del Sisga S.A.S. En este marco, el PRAS se constituye como un instrumento fundamental de gestión social y ambiental, orientado a promover acciones que contribuyan al mejoramiento de la calidad de vida de las comunidades localizadas en el Área de Influencia Directa del proyecto, fortaleciendo procesos de participación, inclusión, convivencia y sostenibilidad.

El presente informe se enfoca en las actividades realizadas entre el periodo de abril a diciembre de 2025, destacando las acciones más relevantes en el marco de la Responsabilidad Ambiental y Social de la Concesión. Asimismo, se presentan los resultados más significativos alcanzados en términos sociales y ambientales, los cuales son fruto de la colaboración con actores sociales e institucionales. Estos logros abarcan aspectos clave como la cultura, la convivencia, la participación comunitaria, proyecto de vida y la inclusión social.



## 2. OBJETIVOS

### 2.1. Objetivo General:

- ✓ Diseñar e implementar programas y/o iniciativas, que permitan asegurar la operación exitosa y armónica del proyecto enmarcado en políticas sociales y medioambientales que apunten al mejoramiento del entorno de los grupos de interés, estableciendo relaciones de confianza y transparencia incorporadas a la política de responsabilidad social de la Concesión Transversal del Sisga durante la etapa de operación y mantenimiento.

### 2.2. Objetivos Específicos:

- ✓ Reforzar y fortalecer las relaciones entre los diferentes grupos de interés y la Concesión Transversal del Sisga, promoviendo la participación, el empoderamiento y el liderazgo de los grupos identificados en el Área de Influencia del proyecto.
- ✓ Facilitar el diálogo entre las autoridades municipales, los interlocutores sociales y la comunidad en general, implementando proyectos que apunten al desarrollo local y regional, articulados a los planes de desarrollo municipal y regional, respetuosos de la cultura y el territorio, la protección y cuidado del medio ambiente circundante y el desarrollo sostenible, siempre alineados con los objetivos de desarrollo sostenible y la guía ISO 26000.
- ✓ Promover un impacto positivo en la competitividad de los municipios a largo plazo hacia el logro del desarrollo social y el fomento de alianzas estratégicas, que permita caracterizarlos, identificar sus expectativas, gestionar los impactos y desarrollar de manera conjunta proyectos que generen beneficios partiendo de los principios de participación propuestos por los Principios del Ecuador.

	<b>SISTEMA INTEGRADO DE GESTIÓN</b>		
	<b>PROCESO</b>	GESTIÓN CONTRACTUAL Y SEGUIMIENTO DE PROYECTOS DE INFRAESTRUCTURA DE TRANSPORTE	
	<b>FORMATO</b>	INFORME PLAN DE RESPONSABILIDAD AMBIENTAL Y SOCIAL -PRAS-	

- ✓ Rendir información transparente a la sociedad en general mediante los informes anuales, incorporando los indicadores de la Global Reporting Initiative como métricas del desempeño social y ambiental de la Concesión.

### 3. ALCANCE

Se presenta un informe ejecutivo que detalla el progreso de las gestiones llevadas a cabo en el contexto de las iniciativas definidas en el Plan de Responsabilidad Ambiental y Social. Estas gestiones abarcan el período entre abril a diciembre de 2025 y describen las acciones ejecutadas durante la implementación de las actividades programadas en el cronograma del PRAS.

### 4. INFORME DE LOS AVANCES DEL PLAN DE RESPONSABILIDAD AMBIENTAL Y SOCIAL

En el marco del proceso de actualización del Plan de Responsabilidad Ambiental y Social (PRAS), realizado en el mes de junio de 2025, se efectuó un ajuste en la denominación y organización de las iniciativas sociales, con el objetivo de fortalecer la coherencia estratégica, mejorar la trazabilidad de las acciones y responder de manera más clara a los enfoques de inclusión, desarrollo comunitario, educación y relacionamiento institucional.



Es importante precisar que este ajuste no implicó la eliminación ni modificación de fondo de las actividades sociales desarrolladas por el concesionario, sino una reorganización técnica y metodológica de las mismas dentro de las nuevas iniciativas definidas. En este sentido, las acciones previamente ejecutadas bajo iniciativas como *Construcción de Cultura de Paz en el Territorio* y sus respectivas estrategias continúan vigentes y se integran actualmente en iniciativas como *Inclusión en Entornos Municipales*, *Rutas de Identidad y Destino – Ecoturismo y Paz* y *Feria Universitaria – Tejiendo Sueños para el Futuro*, conservando su alcance, objetivos y resultados.

Durante el periodo abril–diciembre de 2025, la única iniciativa que fue cerrada de manera formal fue Apoyo a las Culturas Municipales – Sala de Exposición Julio Roberto Gómez Mora, al haberse cumplido en su totalidad los compromisos establecidos con la Administración Municipal de Garagoa. Las demás iniciativas mantuvieron su continuidad, presentando únicamente ajustes en su enfoque o título, de acuerdo con la estructura actual del PRAS.

A continuación, se relacionan las actividades desarrolladas durante el periodo abril–diciembre de 2025, organizadas conforme a la estructura vigente de iniciativas sociales del PRAS.

#### 4.1. INICIATIVA DE CIERRE: Apoyo a las Culturas Municipales “SALA DE EXPOSICIÓN ARQUEOLÓGICA VALLE DE TENZA. RESCATANDO EL PASADO ANCESTRAL

El proyecto sala de exposición arqueológica Valle de Tenza, surgió con el fin de crear un espacio cultural donde se exhibieran aquellos hallazgos arqueológicos fortuitos que se han sido descubiertos en el área de influencia, siendo objeto de donación por parte de sus poseedores e igualmente, en la medida de las posibilidades exponer el material cerámico, líticos u óseos que son encontrados a partir de las actividades de remoción de tierras del proyecto Transversal del Sisga.

	<b>SISTEMA INTEGRADO DE GESTIÓN</b>		
	<b>PROCESO</b>	GESTIÓN CONTRACTUAL Y SEGUIMIENTO DE PROYECTOS DE INFRAESTRUCTURA DE TRANSPORTE	
	<b>FORMATO</b>	INFORME PLAN DE RESPONSABILIDAD AMBIENTAL Y SOCIAL -PRAS-	

*Tabla 1 Actividades programadas*

<b>ACTIVIDADES PROGRAMADAS</b>		
Actividades de contextualización y reconocimiento de la Sala de Exposición Julio Roberto Gómez Mora (Taller de alfarería) dirigido a estudiantes de sedes rurales del Área de Influencia Directa del Proyecto.	Entrega de material infográfico “Vinilos arqueológicos – Valle de Tenza Gris”.	Cierre de la iniciativa “Apoyo a las Culturas Municipales – Sala de Exposición Julio Roberto Gómez Mora”, con cumplimiento de compromisos (restauración, apoyo técnico, divulgación y material informativo).

*Tabla 2 Actividades ejecutadas*

<b>ACTIVIDADES EJECUTADAS</b>	<b>CANTIDAD</b>
Actividades de contextualización y reconocimiento de la Sala de Exposición Julio Roberto Gómez Mora (Taller de alfarería) dirigido a estudiantes de sedes rurales del Área de Influencia Directa del Proyecto.	2
Entrega del material infográfico “Vinilos arqueológicos – Valle de Tenza Gris” para la contextualización de la sala de exposición.	1
Cierre y culminación de la iniciativa “Apoyo a las Culturas Municipales – Sala de Exposición Julio Roberto Gómez Mora”, con cumplimiento de los compromisos establecidos (restauración, apoyo técnico, divulgación y entrega de material informativo).	1
<b>TOTAL</b>	<b>4</b>

#### 4.1.1. INFORME DE GESTION POR ACTIVIDAD:

- **Actividad 1:**

El 5 de mayo se llevó a cabo una actividad de contextualización y reconocimiento de la Sala de Exposición Julio Roberto Gómez Mora, dirigida a los estudiantes de las sedes rurales de la Institución Educativa Técnico de San Luis de Garagoa. Durante la jornada se proyectó el video de contextualización sobre las piezas que reposan en dicha sala, con el objetivo de fortalecer el sentido de identidad y pertenencia en los niños participantes. Además, en articulación con la Administración Municipal de Garagoa, se realizó un taller de alfarería que permitió a los estudiantes acercarse a las tradiciones culturales de la región, fomentando el valor del trabajo artesanal como expresión del patrimonio local. Esta actividad integró componentes pedagógicos, culturales y participativos, contribuyendo a la construcción de memoria colectiva en el territorio.

- **Actividad 2:**

El 9 de junio se realizó una actividad de contextualización y reconocimiento de la Sala de Exposición Julio Roberto Gómez Mora con estudiantes de la Institución Educativa Técnico Industrial Marco Aurelio Bernal, sede Guayabal, que incluyó la proyección de un video informativo y el desarrollo de un taller de alfarería en

	<b>SISTEMA INTEGRADO DE GESTIÓN</b>		
	<b>PROCESO</b>	GESTIÓN CONTRACTUAL Y SEGUIMIENTO DE PROYECTOS DE INFRAESTRUCTURA DE TRANSPORTE	
	<b>FORMATO</b>	INFORME PLAN DE RESPONSABILIDAD AMBIENTAL Y SOCIAL -PRAS-	

articulación con la Administración Municipal de Garagoa, fortaleciendo el sentido de identidad y la apropiación del patrimonio cultural local.


- **Actividad 3:**

El 21 de julio en atención y respuesta a solicitud de apoyo realizada por la Administración del municipio de Garagoa, se hizo entrega de diferentes elementos de material infográfico denominados “Vinilos arqueológicos – Valle de Tenza Gris”, destinado a la adecuación, remodelación y contextualización de la Sala de Exposición.



- **Actividad 4:**

El 21 de julio, con la entrega del material infográfico, se dio por culminada y cerrada la iniciativa “Apoyo a las Culturas Municipales – Sala de Exposición Julio Roberto Gómez Mora”, al haberse cumplido desde el año 2019 la totalidad de los compromisos establecidos con la Administración del municipio de Garagoa. Entre las acciones desarrolladas se destacan: la restauración de piezas arqueológicas, el apoyo en la remodelación y reinauguración de la sala, la elaboración de una producción visual contextual, la entrega de material informativo, la asesoría técnica brindada por el equipo de arqueología del proyecto, la promoción y divulgación de la sala a través de los medios de comunicación del concesionario, el acompañamiento a los talleres de alfarería dirigidos a niños de las escuelas rurales del municipio, y la entrega de los vinilos infográficos arqueológicos

*Ilustración 1 Registro fotográfico Talleres*




Actividad de reconocimiento y divulgación de sala de exposición Julio Roberto Gómez, dirigido a estudiantes de la I.E. Técnica Industrial de Garagoa sede la Caldera.

	<b>SISTEMA INTEGRADO DE GESTIÓN</b>		
	<b>PROCESO</b>	GESTIÓN CONTRACTUAL Y SEGUIMIENTO DE PROYECTOS DE INFRAESTRUCTURA DE TRANSPORTE	
	<b>FORMATO</b>	INFORME PLAN DE RESPONSABILIDAD AMBIENTAL Y SOCIAL -PRAS-	




Descripción: Actividad de reconocimiento y divulgación de sala de exposición Julio Roberto Gómez, dirigido a estudiantes de la I.E. Técnica Industrial Marco Fidel Suarez sede Guayabal / PRAS.

*Ilustración 2 Registro Fotográfico Entrega de material infográfico*



Descripción: Entrega de material infográfico (5 vinilos correspondiente a contexto muisca- Valle de Tenza Gris).

	<b>SISTEMA INTEGRADO DE GESTIÓN</b>		
	<b>PROCESO</b>	GESTIÓN CONTRACTUAL Y SEGUIMIENTO DE PROYECTOS DE INFRAESTRUCTURA DE TRANSPORTE	
	<b>FORMATO</b>	INFORME PLAN DE RESPONSABILIDAD AMBIENTAL Y SOCIAL -PRAS-	





Descripción: Entrega de material infográfico (5 vinilos correspondiente a contexto muisca- Valle de Tenza Gris).

#### 4.2. INICIATIVA 1: INCLUSIÓN EN ENTORNOS MUNICIPALES

La Concesión Transversal del Sisga, plantea esta iniciativa orientada a fomentar procesos de formación básica en lengua de señas colombiana y sistema Braille, dirigidos tanto a las comunidades escolares de zonas rurales aledañas al corredor vial, como a los funcionarios públicos de las alcaldías de los municipios del área de influencia directa del proyecto. Esta acción busca fortalecer las capacidades locales en materia de comunicación inclusiva, promoviendo entornos más accesibles y respetuosos con la diversidad funcional. Asimismo, se pretende sensibilizar a la comunidad sobre los derechos de las personas con discapacidad y la necesidad de construir relaciones sociales, educativas e institucionales que valoren y garanticen la inclusión.

Tabla 3 Actividades programadas

<b>ACTIVIDADES PROGRAMADAS</b>	
Socialización de la iniciativa de inclusión en entornos municipales dirigida a funcionarios públicos.	Presentación de planes de trabajo y metodologías para cursos básicos de Lengua de Señas Colombiana (LSC)
Desarrollo de procesos de formación en Lengua de Señas Colombiana para funcionarios públicos municipales	Socialización de iniciativas de formación inclusiva en sistema braille en instituciones educativas.


	<b>SISTEMA INTEGRADO DE GESTIÓN</b>		
	<b>PROCESO</b>	GESTIÓN CONTRACTUAL Y SEGUIMIENTO DE PROYECTOS DE INFRAESTRUCTURA DE TRANSPORTE	
	<b>FORMATO</b>	INFORME PLAN DE RESPONSABILIDAD AMBIENTAL Y SOCIAL -PRAS-	

*Tabla 4 Actividades ejecutadas*

N°	ACTIVIDADES EJECUTADAS	CANTIDAD
1	Visitas institucionales para socialización de iniciativas de inclusión (alcaldías y secretarías)	6
2	Formación en Lengua de Señas Colombiana dirigido a funcionarios públicos del AID del proyecto.	3
3	Sesiones de formación en Lengua de Señas Colombiana – Clausura. Municipio de Sutatenza	5
4	Sesiones de formación en Lengua de Señas Colombiana – Clausura - Municipio de Guateque	5
5	Sesiones de formación en Lengua de Señas Colombiana – Clausura- Municipio de Somondoco	5
6	Socialización de iniciativa de formación en sistema braille en instituciones educativas	2
	<b>TOTAL</b>	<b>26</b>

**Actividad 1. Visitas institucionales para socialización de iniciativas de inclusión LSC (alcaldías y secretarías)**

- El día 22 de mayo se realizó una visita al despacho de la Secretaría de Gobierno del municipio de Garagoa, con el propósito de presentar la iniciativa de inclusión orientada a la promoción de espacios de formación en Lengua de Señas Colombiana (LSC), dirigida a los funcionarios públicos de este municipio.
- El 22 de julio en el marco de la iniciativa Inclusión en Entornos Municipales, se presentó a la secretaria de Gobierno del Municipio de Sutatenza, plan de trabajo y la metodología correspondiente a las sesiones del curso básico de Lengua de Señas Colombiana.
- El 22 de julio, se presentó a la secretaria de Cultura del Municipio de Guateque, plan de trabajo y la metodología correspondiente a las sesiones del curso básico de Lengua de Señas Colombiana.
- El 4 de agosto se realizó visita al despacho de la Secretaría de Gobierno del municipio de San Luis de Gaceno, con el propósito de socializar la iniciativa de formación en Lengua de Señas Colombiana dirigida a los funcionarios públicos de este municipio.
- El 3 de octubre de 2025 se brindó atención y respuesta a la solicitud presentada por la Administración Municipal de Somondoco para iniciar un proceso de formación en Lengua de Señas Colombiana dirigido a sus funcionarios públicos.

	<b>SISTEMA INTEGRADO DE GESTIÓN</b>		
	<b>PROCESO</b>	GESTIÓN CONTRACTUAL Y SEGUIMIENTO DE PROYECTOS DE INFRAESTRUCTURA DE TRANSPORTE	
	<b>FORMATO</b>	INFORME PLAN DE RESPONSABILIDAD AMBIENTAL Y SOCIAL -PRAS-	



Gestión Administración municipal de Guateque



Gestión Administración municipal de Sutatenza



Gestión Administración municipal San Luis de Gaceno




Atención y respuesta a solicitud de apoyo Administración municipal de Somondoco.

## Actividad 2. Sesiones de formación en Lengua de Señas Colombiana

### Proceso de Formación en Lengua de Señas Colombiana – funcionarios Públicos

En el marco de la iniciativa Inclusión en Entornos Municipales, se desarrolló un proceso de formación básica en Lengua de Señas Colombiana (LSC) dirigido a funcionarios públicos de los municipios de Sutatenza, Guateque y Somondoco.

El proceso contempló cuatro sesiones formativas, en las cuales se abordaron de manera progresiva contenidos relacionados con: el concepto y tipos de discapacidad, formas adecuadas de referirse a las personas con discapacidad, introducción a la comunidad sorda y su lengua, alfabeto dactilológico, vocabulario cotidiano, números, días de la semana, meses del año, preguntas frecuentes, animales, colores, verbos y expresiones de cortesía. Como componente de apropiación cultural, se incluyó la interpretación del Himno Nacional de la República de Colombia en Lengua de Señas Colombiana.

	<b>SISTEMA INTEGRADO DE GESTIÓN</b>		
	<b>PROCESO</b>	GESTIÓN CONTRACTUAL Y SEGUIMIENTO DE PROYECTOS DE INFRAESTRUCTURA DE TRANSPORTE	
	<b>FORMATO</b>	INFORME PLAN DE RESPONSABILIDAD AMBIENTAL Y SOCIAL -PRAS-	

Durante el desarrollo de las sesiones se evidenció interés, participación y facilidad en el manejo viso gestual por parte de los funcionarios asistentes, fortaleciendo sus competencias comunicativas inclusivas.



### Actividad 3.

#### Municipio de Sutatenza

El proceso de formación se desarrolló los días 5, 12 y 25 de agosto y 2 de septiembre, culminando el 17 de septiembre mediante acto protocolario de clausura. Durante la jornada de cierre se resaltaron los logros alcanzados y se realizó la interpretación del Himno Nacional en Lengua de Señas Colombiana, reafirmando el compromiso institucional con la atención inclusiva.

*Ilustración 4 Registro fotográfico proceso de formación Sutatenza*




	<b>SISTEMA INTEGRADO DE GESTIÓN</b>		
	<b>PROCESO</b>	GESTIÓN CONTRACTUAL Y SEGUIMIENTO DE PROYECTOS DE INFRAESTRUCTURA DE TRANSPORTE	
	<b>FORMATO</b>	INFORME PLAN DE RESPONSABILIDAD AMBIENTAL Y SOCIAL -PRAS-	

**Actividad 4.**

**Municipio de Guateque**

Las sesiones de formación se llevaron a cabo los días 14 y 21 de agosto y 11 de septiembre, finalizando el proceso el 18 de septiembre con acto de clausura. En el cierre se destacó el compromiso de los funcionarios participantes y se realizó la interpretación del Himno Nacional en Lengua de Señas Colombiana como cierre simbólico del proceso.


*Ilustración 5 Registro fotográfico proceso de formación Guateque*



**Actividad 5.**


**Municipio de Somondoco**

El proceso formativo se desarrolló los días 15, 22 y 29 de octubre, culminando con acto protocolario de cierre el 29 de octubre. Durante la clausura se resaltaron los aprendizajes adquiridos, el fortalecimiento de habilidades

	<b>SISTEMA INTEGRADO DE GESTIÓN</b>		
	<b>PROCESO</b>	GESTIÓN CONTRACTUAL Y SEGUIMIENTO DE PROYECTOS DE INFRAESTRUCTURA DE TRANSPORTE	
	<b>FORMATO</b>	INFORME PLAN DE RESPONSABILIDAD AMBIENTAL Y SOCIAL -PRAS-	


comunicativas inclusivas y la disposición de los funcionarios para continuar promoviendo una atención accesible y equitativa.

*Ilustración 6 Registro fotográfico proceso de formación Somondoco*



**Actividad 6. Socialización de iniciativa de formación en sistema braille en instituciones educativas**

- El 4 de agosto se realizó visita a la Institución Educativa San Luis de Gaceno con el propósito de socializar la iniciativa de inclusión en entornos municipales, enfocada en la formación básica en el sistema braille.
- El 13 de agosto se realizó visita a la Institución Educativa Telepalmeritas, sede La Frontera, con el propósito de socializar la iniciativa de inclusión en entornos municipales, orientada a la formación básica en el sistema braille.

	<b>SISTEMA INTEGRADO DE GESTIÓN</b>		
	<b>PROCESO</b>	GESTIÓN CONTRACTUAL Y SEGUIMIENTO DE PROYECTOS DE INFRAESTRUCTURA DE TRANSPORTE	
	<b>FORMATO</b>	INFORME PLAN DE RESPONSABILIDAD AMBIENTAL Y SOCIAL -PRAS-	

*Ilustración 7 Registro fotográfico gestiones sistema braille*



	
Descripción: Gestión Institucional en I. Educativa San Telepalmeritas – San Luis de Gaceno.	Descripción: Gestión Institucional en I. Educativa San Luis de Gaceno.

#### 4.3. INICIATIVA 2: RUTAS DE IDENTIDAD Y DESTINO – ECOTURISMO Y PAZ: “Turismo local como motor de desarrollo comunitario”

Teniendo en cuenta los tres departamentos (Cundinamarca, Boyacá y Casanare) y los doce municipios que conforman el área de influencia del proyecto Transversal del Sisga, se reconoce un alto potencial turístico en el territorio. En este contexto, la Concesión Transversal del Sisga propone la iniciativa “Rutas de Identidad y Destino”, orientada a fomentar el turismo responsable y sostenible mediante el fortalecimiento de capacidades locales, la identificación participativa de los atractivos turísticos y su difusión a través de los canales de comunicación del concesionario.

*Tabla 5 Actividades programadas*

<b>ACTIVIDADES PROGRAMADAS</b>	
Producción de videos cápsula con testimonios locales para visibilizar percepciones de cambio y progreso en el corredor vial.	Jornada cívico-ambiental en conmemoración del Día del Árbol, en articulación con la administración municipal.
Visita técnica para identificación de sitio turístico con potencial ecoturístico y de promoción territorial.	Identificación de atractivo turístico natural para su articulación al inventario turístico y divulgación institucional.

	<b>SISTEMA INTEGRADO DE GESTIÓN</b>		
	<b>PROCESO</b>	GESTIÓN CONTRACTUAL Y SEGUIMIENTO DE PROYECTOS DE INFRAESTRUCTURA DE TRANSPORTE	
	<b>FORMATO</b>	INFORME PLAN DE RESPONSABILIDAD AMBIENTAL Y SOCIAL -PRAS-	

*Tabla 6 Actividades ejecutadas*

N°	ACTIVIDADES EJECUTADAS	CANTIDAD
1	Grabación de dos videos cápsula de testimonios locales en establecimientos del corredor vial.	1
2	Jornada cívico-ambiental por el Día del Árbol con donación y siembra de 60 árboles nativos en Machetá.	1
3	Visita al sitio turístico Harmony Glamping en San Luis de Gaceno para reconocimiento y coordinación de grabaciones.	1
4	Identificación del sitio turístico Los Clavellinos en Macanal y apoyo a nota periodística institucional.	1
<b>TOTAL</b>		<b>4</b>

**Actividad 1.**

El 7 de abril, se realizó grabación de dos (2) videos - cápsula de testimonios locales, con el fin de dar a conocer la perspectiva de cambio y progreso de los habitantes de las zonas aledañas al corredor vial. Las grabaciones se realizaron en la agencia de viajes Sugamuxi (Libertadores) y en el Hotel la Esmeralda.

**Actividad 2.**


El 29 de abril en articulación con la Alcaldía municipal de Machetá- Cundinamarca, en la Vereda Lotavita se llevó a cabo una jornada cívico ambiental en conmemoración del día del Árbol; en la jornada participaron miembros de la administración municipal, Policía de vigilancia y estudiantes de la Institución Educativa Juan José Neira. En esta actividad el Concesionario donó 60 árboles de especies nativas y apoyó con la siembra de estos.

**Actividad 3.**

El 19 de septiembre se realizó una visita al municipio de San Luis de Gaceno con el propósito de identificar el sitio turístico *Harmony Glamping*. La gestión permitió reconocer las potencialidades del lugar como destino de interés en el marco de la iniciativa de ecoturismo y paz, así como coordinar espacios de grabación a fin de visibilizar en las redes sociales del concesionario. Esta acción buscó fortalecer la promoción turística del corredor vial e invitar a la comunidad y visitantes a descubrir la riqueza natural y cultural de la región.

**Actividad 4.**

El 25 de septiembre se llevó a cabo la identificación del sitio turístico *Los Clavellinos* en el municipio de Macanal. La actividad permitió reconocer las cualidades del lugar como atractivo natural y su potencial de articulación al inventario de destinos turísticos del área de influencia. De esta manera, se contribuyó con la creación de una nota periodística en el boletín trimestral Sisga al Día, fomentando así estrategias de promoción territorial

	<b>SISTEMA INTEGRADO DE GESTIÓN</b>		
	<b>PROCESO</b>	GESTIÓN CONTRACTUAL Y SEGUIMIENTO DE PROYECTOS DE INFRAESTRUCTURA DE TRANSPORTE	
	<b>FORMATO</b>	INFORME PLAN DE RESPONSABILIDAD AMBIENTAL Y SOCIAL -PRAS-	

orientadas a resaltar la oferta turística del corredor, el ecoturismo y la consolidación de la región como un escenario de paz y desarrollo sostenible.

*Ilustración 8 Registro fotográfico visitas sitios turísticos*

	
<p>Identificación del sitio turístico Los Clavellinos, ubicado en el corredor vial - municipio de Macanal.</p>	<p>Identificación del sitio turístico Hotel Harmony Glamping, ubicado en el municipio de San Luis de Gaceno,</p>

#### 4.4. INICIATIVA 3: FERIA UNIVERSITARIA: “Tejiendo Sueños para el Futuro”

La Feria Universitaria “Tejiendo sueños para el futuro” es una iniciativa diseñada para acompañar a adolescentes, jóvenes y a la comunidad en general de los municipios del área de influencia directa e indirecta del proyecto Concesión Transversal del Sisga. Esta propuesta tiene como objetivo brindar herramientas prácticas que fortalezcan los proyectos de vida de los participantes, mediante el acceso a información oportuna sobre la oferta académica en educación superior en Colombia, así como sobre planes de becas o apoyos de financiamiento.

La feria se concibe como un espacio de orientación, donde los asistentes pueden explorar diversas opciones de formación técnica, tecnológica y universitaria e identificar rutas posibles para alcanzar sus metas profesionales. A través de esta estrategia, se busca contribuir a la toma de decisiones en el proyecto de vida de los jóvenes y comunidad general de la región. A continuación, se relaciona las actividades que dieron lugar al desarrollo de esta.



	<b>SISTEMA INTEGRADO DE GESTIÓN</b>		
	<b>PROCESO</b>	GESTIÓN CONTRACTUAL Y SEGUIMIENTO DE PROYECTOS DE INFRAESTRUCTURA DE TRANSPORTE	
	<b>FORMATO</b>	INFORME PLAN DE RESPONSABILIDAD AMBIENTAL Y SOCIAL -PRAS-	

Tabla 7 Actividades programadas



<b>ACTIVIDADES PROGRAMADAS</b>		
Visita institucional al despacho del alcalde del municipio de Machetá para coordinación logística de la VI Feria Universitaria.	Reunión estratégica interinstitucional para contextualizar y retomar gestiones de la VI Feria Universitaria.	Elaboración de pieza de divulgación para la promoción de la VI Feria Universitaria.
Reuniones de coordinación para la organización de la Feria Universitaria "Tejiendo Sueños para el Futuro".	Elaboración y difusión de video promocional de la VI Feria Universitaria.	Desarrollo y ejecución de la VI Edición de Feria Universitaria Tejiendo Sueños para el futuro.

Tabla 8 Actividades ejecutadas

N°	ACTIVIDADES EJECUTADAS	CANTIDAD
1	Visita institucional al despacho del alcalde del municipio de Machetá para coordinación logística de la VI Feria Universitaria.	1
2	Reunión estratégica interinstitucional para contextualizar y retomar gestiones de la VI Feria Universitaria.	1
3	Elaboración de pieza de divulgación para la promoción de la VI Feria Universitaria.	1
4	Reuniones de coordinación para la organización de la Feria Universitaria "Tejiendo Sueños para el Futuro".	2
5	Elaboración y difusión de video promocional de la VI Feria Universitaria.	1
6	Desarrollo y ejecución de la VI Edición de Feria Universitaria Tejiendo Sueños para el futuro.	1
	<b>TOTAL</b>	<b>7</b>

#### Actividad 1.

El 19 de mayo se realizó una visita al despacho del alcalde del municipio de Machetá, en compañía del rector de la Institución Educativa Juan José Neira, con el propósito de coordinar aspectos logísticos relacionados con la organización y desarrollo de la sexta edición de la Feria Universitaria. Durante la reunión se definió la fecha del evento, se establecieron los compromisos institucionales de apoyo por parte de la administración municipal y se acordaron lineamientos para garantizar la participación de las universidades invitadas, así como la logística necesaria para el desplazamiento de los estudiantes de las diferentes sedes educativas.

	<b>SISTEMA INTEGRADO DE GESTIÓN</b>		
	<b>PROCESO</b>	GESTIÓN CONTRACTUAL Y SEGUIMIENTO DE PROYECTOS DE INFRAESTRUCTURA DE TRANSPORTE	
	<b>FORMATO</b>	INFORME PLAN DE RESPONSABILIDAD AMBIENTAL Y SOCIAL -PRAS-	

### Actividad 2.

El 13 de agosto se llevó a cabo una reunión estratégica entre la Concesión Transversal del Sisga, el alcalde del Municipio de Machetá y el rector de la Institución Juan José Neira. El propósito principal de esta reunión fue contextualizar y retomar gestiones clave para avanzar en el desarrollo de la edición VI de la Feria Universitaria. Durante el encuentro, se discutieron aspectos fundamentales relacionados con la fecha programada, logística, la participación de instituciones educativas y la planificación general del evento.

### Actividad 3.

Con el objetivo de promocionar el evento y crear expectativa en la comunidad, se elaboró una pieza de divulgación especialmente diseñada para presentar la VI edición de Feria Universitaria. Esta estrategia busca no solo informar a la comunidad local sobre el evento, sino también captar el interés de los diferentes medios de comunicación. El material promocional incluye información detallada sobre la fecha, ubicación.

*Ilustración 9 Pieza publicitaria invitación Feria*





*Fuente: Concesión Transversal del Sisga*

### Actividad 4.


Los días 9 y 12 de septiembre se realizó reunión de coordinación con el propósito de avanzar en la organización de la Feria Universitaria Tejiendo Sueños para el Futuro, abordando aspectos relacionados con la programación, la participación de instituciones educativas y la logística del evento incluyendo la disposición de espacios, transporte y recursos técnicos.

### Actividad 5.

El 15 de septiembre se elaboró un video promocional con el propósito de difundir los objetivos de la Feria Universitaria y promover su alcance más allá de la comunidad educativa. Esta pieza audiovisual se publicó en las redes sociales del concesionario y se concibió como una estrategia de divulgación y motivación orientada a garantizar una amplia participación, generar interés en el evento y resaltar su relevancia como espacio de orientación académica y construcción de proyectos de vida.

	<b>SISTEMA INTEGRADO DE GESTIÓN</b>		
	<b>PROCESO</b>	GESTIÓN CONTRACTUAL Y SEGUIMIENTO DE PROYECTOS DE INFRAESTRUCTURA DE TRANSPORTE	
	<b>FORMATO</b>	INFORME PLAN DE RESPONSABILIDAD AMBIENTAL Y SOCIAL -PRAS-	

*Ilustración 10 Video promocional Feria Universitaria*





*Fuente: Concesión Transversal del Sisga*

### **Actividad 6.**

El 1 de octubre se llevó a cabo la sexta edición de la Feria de Educación Superior “Tejiendo Sueños para el Futuro” en el Centro de Integración Ciudadana (CIC) del municipio de Macheta, Cundinamarca. La actividad fue liderada por la Concesión del Sisga en articulación con la Administración Municipal y la Institución Educativa Juan José Neira. El evento contó con la participación de más de 300 estudiantes y docentes provenientes de diferentes instituciones educativas de la región del Valle de Tenza, y la asistencia de 24 instituciones de educación superior, tanto públicas como privadas, sumado a entidades oficiales como el ejército, la armada, la fuerza aeroespacial entre otras.

La jornada se llevó a cabo entre las 8:00 a.m. y las 12:30 p.m., brindando a los asistentes la oportunidad de conocer de primera mano la oferta académica de las instituciones participantes y recibir orientación por parte de entidades de financiamiento, entre estas ICETEX. Esta actividad, fortaleció los procesos de orientación vocacional y amplió las oportunidades de formación para la comunidad educativa del Valle de Tenza, reafirmando el compromiso del proyecto con el desarrollo social y educativo de la región.

	<b>SISTEMA INTEGRADO DE GESTIÓN</b>		
	<b>PROCESO</b>	GESTIÓN CONTRACTUAL Y SEGUIMIENTO DE PROYECTOS DE INFRAESTRUCTURA DE TRANSPORTE	
	<b>FORMATO</b>	INFORME PLAN DE RESPONSABILIDAD AMBIENTAL Y SOCIAL -PRAS-	

*Ilustración 11 Registro fotográfico coordinación y desarrollo Feria*



#### **4.5. INICIATIVA 4: APOYO A LA RECUPERACIÓN DE FUENTES HÍDRICAS EN EL ÁREA DE INFLUENCIA DEL PROYECTO VIAL TRANSVERSAL DEL SISGA**

Esta iniciativa comprendió una serie de actividades que tenían como fin fortalecer la cultura ambiental de la población aledaña al proyecto vial, fomentando la apropiación de prácticas responsables en el manejo y la gestión integral de los residuos sólidos, mediante la recolección de residuos sólidos en fuentes hídricas con el propósito de prevenir su contaminación, reducir la presión antrópica sobre los ecosistemas y contribuir a la sostenibilidad ambiental del área de influencia del proyecto Transversal del Sisga.

De manera complementaria, se desarrolló una jornada cívico-ambiental Machetá vereda Lotavita, la cual consistió en la donación y siembra de sesenta (60) árboles, como acción orientada a la restauración ambiental y al fortalecimiento de la cobertura vegetal del sector. Esta actividad contribuyó a la mitigación de impactos asociados al cambio climático, al mejoramiento de las condiciones ambientales del entorno y a la sensibilización

	<b>SISTEMA INTEGRADO DE GESTIÓN</b>		
	<b>PROCESO</b>	GESTIÓN CONTRACTUAL Y SEGUIMIENTO DE PROYECTOS DE INFRAESTRUCTURA DE TRANSPORTE	
	<b>FORMATO</b>	INFORME PLAN DE RESPONSABILIDAD AMBIENTAL Y SOCIAL -PRAS-	

de la comunidad frente a la importancia de la conservación de los recursos naturales, consolidando la educación ambiental como un eje transversal del proyecto.

A través de estas jornadas, se promovió la corresponsabilidad ambiental entre los actores locales, fortaleciendo la participación comunitaria y apoyando el cumplimiento de los lineamientos establecidos en la normativa ambiental vigente y en los instrumentos de gestión ambiental del proyecto.

A continuación, se informa del desarrollo de dichas actividades en cumplimiento a la iniciativa No 4:

### **Actividad 1 - Sensibilización en la adecuada disposición de residuos sólidos en fuentes hídricas**

- **Identificación de actores:**


La jornada ambiental se desarrolló en articulación interinstitucional y con el apoyo de la Alcaldía Municipal de Guateque, la Policía Nacional Carabineros, el Cuerpo de Bomberos y la Corporación Autónoma Regional de Chivor CORPOCHIVOR, entidades que brindaron acompañamiento operativo y logístico durante la ejecución de la actividad. Esta colaboración permitió fortalecer las acciones orientadas a la protección y recuperación de las fuentes hídricas localizadas en la zona de influencia del corredor vial Transversal del Sisga.



- **Descripción de actividad realizada**

Dentro de las actividades orientadas a la recuperación y protección de fuentes hídricas afectadas por las dinámicas poblacionales en los municipios de influencia del proyecto vial Transversal del Sisga, se llevó a cabo una jornada de recolección y limpieza de residuos sólidos en el cuerpo de agua de la Quebrada Sualtoque, ubicada en el municipio de Guateque, el día 24 de mayo de 2025.

La actividad consistió en la intervención del cauce y de las áreas aledañas, mediante la recolección manual de residuos sólidos, con el fin de prevenir procesos de contaminación, mejorar las condiciones ambientales del entorno y contribuir a la conservación del recurso hídrico. Esta jornada se desarrolló en el marco de la gestión ambiental del proyecto y en articulación con entidades locales, fortaleciendo las acciones de recuperación ambiental en la zona de influencia.

*Ilustración 12 Sensibilización en la adecuada disposición de residuos sólidos en fuentes hídricas*



	<b>SISTEMA INTEGRADO DE GESTIÓN</b>		
	<b>PROCESO</b>	GESTIÓN CONTRACTUAL Y SEGUIMIENTO DE PROYECTOS DE INFRAESTRUCTURA DE TRANSPORTE	
	<b>FORMATO</b>	INFORME PLAN DE RESPONSABILIDAD AMBIENTAL Y SOCIAL -PRAS-	



## Actividad 2 - Siembra de árboles


- **Identificación de actores:**

Para el desarrollo de la actividad se contó con la participación y articulación de la Administración Municipal, la Oficina de Asistencia Técnica Agropecuaria (OATA), estudiantes de grado undécimo (11°) de la Institución Educativa Juan José Neira, así como miembros del área ambiental y social de la Concesión Transversal del Sisga.

- **Descripción de actividad realizada**

El día 24 de abril de 2025 se llevó a cabo una jornada cívico-ambiental en la vereda Lotavita del municipio de Machetá, Cundinamarca, específicamente en el predio llamado el basurero, la cual consistió en la donación y siembra de sesenta (60) individuos arbóreos, correspondientes a las especies Arrayán y Guayacán.

La actividad fue desarrollada de manera articulada entre los actores institucionales, comunitarios y el equipo ambiental y social de la Concesión Transversal del Sisga, con el objetivo de fortalecer la cobertura vegetal del sector, contribuir a procesos de restauración ambiental y generar conciencia sobre la importancia de la protección y recuperación de áreas intervenidas. La jornada permitió promover la participación comunitaria y consolidar la educación ambiental como un eje transversal del proyecto, aportando al mejoramiento de las condiciones ambientales y paisajísticas del área de influencia.

	<b>SISTEMA INTEGRADO DE GESTIÓN</b>		
	<b>PROCESO</b>	GESTIÓN CONTRACTUAL Y SEGUIMIENTO DE PROYECTOS DE INFRAESTRUCTURA DE TRANSPORTE	
	<b>FORMATO</b>	INFORME PLAN DE RESPONSABILIDAD AMBIENTAL Y SOCIAL -PRAS-	



*Ilustración 13 Siembra de árboles*



#### **4.6. INICIATIVA 5: PROYECTO EDUCACIÓN AMBIENTAL, CONSERVACIÓN DE FAUNA SILVESTRE**

Mediante la estrategia de sensibilización y educación ambiental, la Concesión Transversal del Sisga promueve el cuidado, protección y conservación de la fauna silvestre en su área de influencia, teniendo en cuenta la gran riqueza faunística que esta presenta, su importancia y su vulnerabilidad. Por lo anterior, para el periodo del presente informe el área ambiental en conjunto con el área Social implemento las siguientes actividades de sensibilización, en la cual se les brindo a la comunidad influencia del proyecto material informativo y charlas ambientales relacionada con la prevención del atropellamiento de fauna silvestre.

A continuación, se presenta las actividades pertenecientes a la iniciativa N°5:

	<b>SISTEMA INTEGRADO DE GESTIÓN</b>		
	<b>PROCESO</b>	GESTIÓN CONTRACTUAL Y SEGUIMIENTO DE PROYECTOS DE INFRAESTRUCTURA DE TRANSPORTE	
	<b>FORMATO</b>	INFORME PLAN DE RESPONSABILIDAD AMBIENTAL Y SOCIAL -PRAS-	

### Actividad 1 - Campaña Vial cuidado Palma de Cera

- **Identificación de actores:**

Esta actividad contó con la participación de Policía, Ejercito, Corporación Autónoma Regional de Chivor CORPOCHIVOR y Concesión Transversal del Sisga

- **Descripción de actividad realizada**

El 12 de abril del 2025, se realiza Campaña vial denominada “Frena por la vida”, esta conto con el acompañamiento de CORPOCHIVOR, y tuvo como objetivo sensibilizar a la comunidad frente a la protección de la fauna silvestre y flora (protección de la palma de cera), la actividad se ejecutó en el municipio de Sutatenza específicamente en el PR 04+750 Unidad Funcional 2, buscando fortalecer el sentido de pertenencia y el compromiso ciudadano frente al cuidado del medio ambiente y la Palma de Cera durante las celebraciones de Semana Santa.

*Ilustración 14 Campaña Frena por la vida*



### Actividad 2 - Campaña “Hay vida en la vía”

- **Identificación de actores:**

Esta actividad contó con la participación de Policía, y Concesión Transversal del Sisga

- **Descripción de actividad realizada**

	<b>SISTEMA INTEGRADO DE GESTIÓN</b>		
	<b>PROCESO</b>	GESTIÓN CONTRACTUAL Y SEGUIMIENTO DE PROYECTOS DE INFRAESTRUCTURA DE TRANSPORTE	
	<b>FORMATO</b>	INFORME PLAN DE RESPONSABILIDAD AMBIENTAL Y SOCIAL -PRAS-	

Se realizaron campañas de sensibilización de atropellamiento vial, los días 23 y 30 de diciembre del 2025 “Hay vida en la vía” en el peaje del municipio de Macheta específicamente en el PR 27+240 Unidad Funcional 1, con el acompañamiento de la policía quienes inician deteniendo a los vehículos que transitan la vía. Luego se entrega el material informativo con la siguiente información:



Sectores identificados con mayor atropellamiento presentando un mapa donde se evidencia los sectores con mayor incidencia de atropellamiento de fauna silvestre, localizados en la Unidad Funcional 1 Sector (Sisga – Macheta) y en la Unidad Funcional 4 Sector (Santa María – Aguaclara). Además, se encuentra un breve mensaje de advertencia: ¡Precaución! “En la transversal del Sisga transita fauna silvestre continuamente, modere su velocidad” Al final del material informativo se proporciona la información de las líneas de emergencias 24 horas y líneas de atención al usuario.

Para continuar la jornada de sensibilización, se presentan fichas ilustrativas con registros reales de atropellamiento de fauna silvestre ocurridos en el proyecto. Con el propósito de generar conciencia y promover la prevención de futuros incidentes, protegiendo así a las especies que transitan por el corredor vial.

*Ilustración 15 Hay vida en la vía 23 de diciembre 2025*



Descripción: Primera campaña de sensibilización Hay vida en la vía

	<b>SISTEMA INTEGRADO DE GESTIÓN</b>		
	<b>PROCESO</b>	GESTIÓN CONTRACTUAL Y SEGUIMIENTO DE PROYECTOS DE INFRAESTRUCTURA DE TRANSPORTE	
	<b>FORMATO</b>	INFORME PLAN DE RESPONSABILIDAD AMBIENTAL Y SOCIAL -PRAS-	



*Ilustración 16 Campaña “Hay vida en la vía” - 30 de diciembre 2025*



#### **4.7. INICIATIVA 6: PROYECTO GESTIÓN DE RESIDUOS SÓLIDOS CONVENCIONALES**

La actividad tuvo como fin fortalecer la cultura ambiental de la población aledaña, fomentando la apropiación de prácticas responsables en el manejo y la gestión integral de los residuos sólidos, con el propósito de prevenir su inadecuada disposición, promover la adecuada clasificación en la fuente y fomentar la buena disposición de residuos a través de esta jornada, promoviendo la corresponsabilidad ambiental entre los actores locales, fortaleciendo la participación comunitaria y apoyando el cumplimiento de los lineamientos establecidos en la normativa ambiental vigente y en los instrumentos de gestión ambiental del proyecto.

En el marco de esta jornada ambiental, se desarrollaron tres (3) actividades complementarias durante el día 28 de octubre del 2025 ejecutadas en diferentes ubicaciones del corredor vial, permitiendo ampliar la cobertura de intervención y el alcance de las acciones de educación y recuperación ambiental. La primera actividad correspondió a una jornada de sensibilización ambiental dirigida a la población aledaña al CCO, la cual se llevó a cabo en la Unidad Funcional 2, entre los PR 7+800 y PR 8+900, Unidad Funcional 4 en el PR 53+900,

	<b>SISTEMA INTEGRADO DE GESTIÓN</b>		
	<b>PROCESO</b>	GESTIÓN CONTRACTUAL Y SEGUIMIENTO DE PROYECTOS DE INFRAESTRUCTURA DE TRANSPORTE	
	<b>FORMATO</b>	INFORME PLAN DE RESPONSABILIDAD AMBIENTAL Y SOCIAL -PRAS-	

jurisdicción del municipio de Santa María, y Unidad Funcional 4 en el PR 67+120, jurisdicción del municipio de San Luis de Gaceno; mediante estas visitas a las viviendas localizadas a lo largo del trazado vial, donde se socializaron buenas prácticas para el manejo adecuado de residuos sólidos y la protección del entorno.

A continuación, se relaciona las actividades pertenecientes a la iniciativa No 6:

### **Actividad 1. - Jornada Sensibilización Gestión Residuos Sólidos - (PR 7+800-PR 8+900 UF2)**

- **Identificación de actores:**



La identificación de los actores involucrados en el desarrollo de la actividad fue realizada de manera conjunta entre la Concesión Transversal del Sisga y la comunidad del área de influencia, permitiendo reconocer a los participantes clave para la ejecución de la jornada. Este proceso facilitó la articulación con los actores locales, fortaleció la participación comunitaria y contribuyó al adecuado desarrollo de las actividades de sensibilización y recuperación ambiental.

- **Descripción de actividad realizada**

La actividad de sensibilización se desarrolló mediante espacios de interacción directa con la comunidad aledaña, en los cuales se socializaron lineamientos prácticos relacionados con el manejo adecuado de residuos sólidos, la separación en la fuente y la disposición final responsable. Durante la jornada se promovió el diálogo participativo, permitiendo el intercambio de conocimientos y experiencias entre los asistentes, con el fin de fortalecer la apropiación de prácticas ambientales responsables.

*Ilustración 17 Jornada Sensibilización Gestión Residuos Sólidos - (PR 7+800-PR 8+900 UF2)*



	<b>SISTEMA INTEGRADO DE GESTIÓN</b>		
	<b>PROCESO</b>	GESTIÓN CONTRACTUAL Y SEGUIMIENTO DE PROYECTOS DE INFRAESTRUCTURA DE TRANSPORTE	
	<b>FORMATO</b>	INFORME PLAN DE RESPONSABILIDAD AMBIENTAL Y SOCIAL -PRAS-	

## Actividad 2. Jornada Sensibilización Gestión Residuos Sólidos - (UF 4 PR 53+900)

- **Identificación de actores:**

Para el desarrollo de la actividad se realizó con la participación de colaboradores de las diferentes áreas del concesionario Transversal del Sisga, la comunidad aledaña, y autoridades con jurisdicción en el área del proyecto, quienes apoyaron la ejecución de la jornada.

- **Descripción de actividad realizada**



En el marco de la conmemoración del Día Mundial contra el Cambio Climático, se llevó a cabo una jornada de recolección de residuos sólidos en dos puntos críticos del corredor vial PR 53+900 Unidad Funcional 4, jurisdicción del municipio de Santa María, identificados previamente por la presencia recurrente de residuos dispuestos de manera inadecuada por parte de la comunidad y transeúntes.

Para la ejecución de la actividad se conformaron grupos de trabajo integrados por un mínimo de cuatro (4) personas, conformados por colaboradores del concesionario, comunidad y autoridades presentes, quienes realizaron la recolección manual de residuos en ambos costados del corredor vial, garantizando una cobertura adecuada del área intervenida.

La actividad permitió mejorar las condiciones visuales y paisajísticas del corredor, reducir focos de contaminación sobre el entorno vial y prevenir afectaciones a las fuentes hídricas cercanas. Así mismo, esta estrategia ambiental se desarrolló como un ejercicio de educación ambiental, orientado a involucrar a los actores viales y fortalecer la cultura de cuidado del medio ambiente como un eje transversal del proyecto Transversal del Sisga.

*Ilustración 18 Jornada Sensibilización Gestión Residuos Sólidos - (UF 4 PR 53+900)*



	<b>SISTEMA INTEGRADO DE GESTIÓN</b>		
	<b>PROCESO</b>	GESTIÓN CONTRACTUAL Y SEGUIMIENTO DE PROYECTOS DE INFRAESTRUCTURA DE TRANSPORTE	
	<b>FORMATO</b>	INFORME PLAN DE RESPONSABILIDAD AMBIENTAL Y SOCIAL -PRAS-	

### Actividad 3 - Jornada Sensibilización Gestión Residuos Sólidos - (UF4 PR 67+120)

- **Identificación de actores:**

Para el desarrollo de la actividad se contó con la participación de colaboradores de las diferentes áreas del concesionario Transversal del Sisga, así como de la comunidad aledaña al corredor vial y autoridades con jurisdicción en el área de intervención, quienes participaron activamente en la ejecución de la jornada.

- **Descripción de actividad realizada**

En el marco de la conmemoración del Día Mundial contra el Cambio Climático, se desarrolló una jornada de recolección de residuos sólidos en el corredor vial PR 67+120 – Unidad Funcional 4, jurisdicción del municipio de San Luis de Gaceno, sector previamente identificado como punto crítico por la disposición inadecuada de residuos por parte de transeúntes y comunidad aledaña.



Para la ejecución de la actividad se conformaron grupos de trabajo integrados por un mínimo de cuatro (4) personas, conformados por colaboradores del concesionario, comunidad y autoridades presentes, quienes realizaron la recolección manual de residuos sólidos a lo largo de ambos costados del corredor vial, priorizando las zonas con mayor acumulación de residuos.

Esta intervención permitió mejorar las condiciones paisajísticas y ambientales del sector, reducir focos de contaminación sobre el entorno vial y prevenir posibles afectaciones a las fuentes hídricas cercanas. Así mismo, la actividad se consolidó como una estrategia de educación ambiental participativa, orientada a sensibilizar a los actores viales y fortalecer la cultura de cuidado del medio ambiente como eje transversal del proyecto Transversal del Sisga.

*Ilustración 19 Jornada Sensibilización Gestión Residuos Sólidos - (UF4 PR 67+120)*



**Descripción:** recolección de residuos sólidos municipio San Luis de Gaceno 28 de octubre 2025

	<b>SISTEMA INTEGRADO DE GESTIÓN</b>		
	<b>PROCESO</b>	GESTIÓN CONTRACTUAL Y SEGUIMIENTO DE PROYECTOS DE INFRAESTRUCTURA DE TRANSPORTE	
	<b>FORMATO</b>	INFORME PLAN DE RESPONSABILIDAD AMBIENTAL Y SOCIAL -PRAS-	

#### 4.8. INICIATIVA 7. APOYO Y RELACIONAMIENTO INTERINSTITUCIONAL

*Tabla 9. Actividades Programadas*

ACTIVIDADES PROGRAMADAS	
Identificación y recepción de requerimientos por parte de las comunidades, Alcaldías Municipales y otras instituciones	Aportes y Donaciones realizadas



*Tabla 10. Actividades Ejecutadas*

ACTIVIDADES EJECUTADAS	TOTAL
Identificación y recepción de requerimientos por parte de Alcaldías Municipales, otras instituciones, aportes y donaciones.	<b>28</b>



Durante el periodo se adelantaron una serie de gestiones para brindar apoyo a la comunidad en general y a las Administraciones municipales de los municipios del área de influencia directa del proyecto, las cuales se presentan a continuación:

*Tabla 11. Consolidado Aportes y Acompañamientos Realizados*



APORTES Y ACOMPAÑAMIENTOS			
No.	FECHA	INSTITUCIÓN	TIPO DE APOYO
1	11/04/2025	Inspección de policía municipio de Manta	Se participó como invitado en el Comité de seguridad vial en el municipio de Manta, Cundinamarca; esta actividad se realizó por parte de la inspección de policía del municipio con el objetivo de concretar actividades que permitan fomentar la seguridad vial en el municipio.
2	25/04/2025	Alcaldía Municipal de Machetá	En el Municipio de Machetá, se llevó a cabo una jornada del día del niño, en la que el equipo social del concesionario en articulación con la alcaldía Municipal realizó entrega de aproximadamente 35 regalos y participó en las diferentes actividades desarrolladas en la jornada.

	<b>SISTEMA INTEGRADO DE GESTIÓN</b>		
	<b>PROCESO</b>	GESTIÓN CONTRACTUAL Y SEGUIMIENTO DE PROYECTOS DE INFRAESTRUCTURA DE TRANSPORTE	
	<b>FORMATO</b>	INFORME PLAN DE RESPONSABILIDAD AMBIENTAL Y SOCIAL -PRAS-	



<b>APORTES Y ACOMPAÑAMIENTOS</b>			
No.	FECHA	INSTITUCIÓN	TIPO DE APOYO
4	13/06/2025	Administración Municipal de Sutatenza / Institución Educativa Técnica Valle de Tenza – Guateque	Se brindó apoyo a la actividad denominada “Rally pedagógico”, organizada por la administración municipal de Sutatenza y realizada en la Plaza de Banderas, entregando incentivos a los concursantes, incluyendo kits escolares y elementos tipo souvenir para los ganadores, como reconocimiento a su participación.
5	24/06/2025	Comité organizador “Guateque Running” – Guateque	En atención y respuesta a solicitud de apoyo por parte del comité organizador de la actividad “Guateque Running”, la Concesión hizo entrega de 200 souvenirs destinados a los ganadores y participantes destacados de la carrera atlética.
6	18/07/2025	Administración Municipal de Tibirita	Entrega de diversos souvenirs (kits de herramientas, llaveros, esferos y Botilitos), los cuales fueron entregados a los transportadores de este municipio durante la actividad de conmemoración de la Virgen del Carmen.
7	19/07/2025	Secretaría de Gobierno – Alcaldía de Macanal	En atención y respuesta a solicitud de apoyo del municipio de Macanal en el marco de la Semana de la Juventud, se realizó la entrega de elementos promocionales (souvenirs) a la Secretaría de Gobierno.
8	26/08/2025	Administración Municipal de Santa María	En atención y respuesta a solicitud de apoyo realizada por el municipio de Santa María, se hizo entrega de un pendón de servicios de la Comisaría de Familia, con el propósito de fortalecer las acciones orientadas al bienestar y la protección de los niños, niñas, adolescentes y sus familias.
9	06/09/2025	Comité organizador Cheer Open Guatoc – Guateque	En atención y respuesta a solicitud de apoyo del comité organizador del certamen Cheer Open Guatoc en el municipio de Guateque se hizo entrega de incentivos, tales como Botilitos, esferos y llaveros, con el objetivo de contribuir al desarrollo del evento y a la premiación de los jóvenes deportistas participantes.
10	27/09/2025	Cuerpo de Bomberos – Sutatenza	En atención y respuesta a solicitud de apoyo del cuerpo de bomberos del municipio de Sutatenza, se hizo entrega de incentivos (material útil para el usuario) a actores viales participantes de la carrera atlética Running 10K en el municipio de Sutatenza, desarrollada en el parque principal, con la asistencia de 120 personas.

	<b>SISTEMA INTEGRADO DE GESTIÓN</b>		
	<b>PROCESO</b>	GESTIÓN CONTRACTUAL Y SEGUIMIENTO DE PROYECTOS DE INFRAESTRUCTURA DE TRANSPORTE	
	<b>FORMATO</b>	INFORME PLAN DE RESPONSABILIDAD AMBIENTAL Y SOCIAL -PRAS-	

<b>APORTES Y ACOMPAÑAMIENTOS</b>			
No.	FECHA	INSTITUCIÓN	TIPO DE APOYO
11	24/10/2025	Cámara de Comercio de Boyacá	Se brindó atención y apoyo a la solicitud presentada por la Cámara de Comercio de Boyacá, dirigida a fortalecer la participación de los concursantes del evento “Guatepan” en el municipio de Guateque. La colaboración permitió acompañar entregar premiación (suvenires) a los emprendedores locales.
12	30/10/2025	Institución Educativa Jorge Eliécer Gaitán, sede El Secreto	En atención y respuesta a solicitud de apoyo presentada por la Institución Educativa Jorge Eliécer Gaitán sede El Secreto, se hizo la entrega de obsequios a los estudiantes de la sede. Esta acción buscó fortalecer los lazos entre el proyecto y la comunidad educativa.
13	30/10/2025	Administración Municipal de Santa María, Boyacá,	Se brindó apoyo a la Administración Municipal de Santa María, Boyacá, mediante la entrega de 300 paquetes de dulces y regalos dirigidos a la niñez del municipio.
14	30 y 31 de octubre de 2025	Escuelas rurales aledañas al corredor vial AID	Se realizaron actividades de sensibilización en las escuelas rurales aledañas al corredor vial, donde se abordaron temas de convivencia, respeto y autocuidado. Como complemento, se llevó a cabo la entrega de más de 500 paquetes de dulces a niños del Área de Influencia Directa (AID), en el marco de la celebración del “Día Dulce”, promoviendo espacios de integración, recreación y cercanía con la comunidad educativa rural.
15	25/10/2025	Administración Municipal de San Luis de Gaceno.	En el marco de la conmemoración del Día Internacional de la No Violencia contra la Mujer, se hizo entrega de un galón de pintura blanca y dos colorantes como aporte a la actividad de mural convocada por la Administración Municipal de San Luis de Gaceno.
16	28/11/2025	Municipio de Santa María	Se convocó a la niñez rural del municipio de Santa María a participar en la iniciativa “Más allá de la realidad, un viaje de película”, que consistió en trasladar a los niños al cine del municipio de Garagoa, Boyacá y cubrir los gastos de esta experiencia.
17	Mes de diciembre	Administraciones municipales del área de influencia directa del proyecto	Se realizó la entrega de anchetas y galletas a las doce Administraciones municipales del área de influencia directa del proyecto, así como a comunidades vulnerables aledañas al corredor vial.
18	10/12/2025	Cuerpo de Bomberos del municipio de Sutatenza	Se llevó a cabo la entrega de material útil y elementos de apoyo para la atención de emergencias al Cuerpo de Bomberos del

	<b>SISTEMA INTEGRADO DE GESTIÓN</b>		
	<b>PROCESO</b>	GESTIÓN CONTRACTUAL Y SEGUIMIENTO DE PROYECTOS DE INFRAESTRUCTURA DE TRANSPORTE	
	<b>FORMATO</b>	INFORME PLAN DE RESPONSABILIDAD AMBIENTAL Y SOCIAL -PRAS-	

<b>APORTES Y ACOMPAÑAMIENTOS</b>			
No.	FECHA	INSTITUCIÓN	TIPO DE APOYO
			municipio de Sutatenza. Entre los elementos entregados se incluyeron extintor, señalización, kit de movilizadores, materiales e insumos para botiquines, camilla con inmovilizador y material tipo souvenir.
19	16/12/2025	Comunidades infantiles aledañas al corredor vial,	Se realizó la entrega de regalos a comunidades infantiles aledañas al corredor vial, beneficiando al hogar comunitario de primera infancia del municipio de Sabanalarga y a las instituciones educativas TelePalmeritas, sede La Frontera, y la Institución Educativa San Luis de Gaceno en sus sedes El Tesoro, El Cairo y Aguas Calientes.
20	17/12/2025	Comunidades infantiles de diferentes municipios del área de influencia del proyecto.	Se llevó a cabo la entrega de regalos a comunidades infantiles de diferentes municipios del área de influencia del proyecto. En el municipio de Macanal se beneficiaron estudiantes de la Institución Educativa Jaime Campos Jácome en sus sedes La Vega, Ecológica Batá y El Dátil; en el municipio de Garagoa, la Institución Educativa Técnica Industrial en las sedes Guayabal e Hipaquira; en el municipio de Sutatenza, la Institución Educativa Los Naranjos, sede Siguique Árbol; y en el municipio de Somondoco, el hogar comunitario de primera infancia.
21	20/12/2025	Comunidad infantil del hogar comunitario de primera infancia del municipio de Machetá	Se realizó la entrega de regalos a la comunidad infantil del hogar comunitario de primera infancia del municipio de Machetá, promoviendo espacios de alegría, inclusión y bienestar para la niñez del territorio en el marco de la celebración navideña.
22	22/12/2025	Comunidades infantiles de todos los jardines públicos del municipio de San Luis de Gacén	Se llevó a cabo la entrega de regalos a las comunidades infantiles de todos los jardines públicos del municipio de San Luis de Gacén, fortaleciendo las acciones de responsabilidad social y acompañamiento comunitario orientadas al bienestar de la primera infancia durante la temporada decembrina.
23	23/12/2025	Comunidad infantil del municipio de Santa María	Se realizó la entrega de regalos a la comunidad infantil del municipio de Santa María, como parte de las acciones de cierre de año orientadas a promover espacios de integración, bienestar y celebración con las comunidades del área de influencia del proyecto
24	18/12/2025	Comunidades infantiles aledañas al corredor vial en varios municipios	Se realizó la entrega de regalos a comunidades infantiles aledañas al corredor vial en varios municipios. En Sutatenza se beneficiaron la vereda Salitre y la Institución Educativa San Bartolomé de Sutatenza, sede Gaque; en Guateque, la Institución Educativa Enrique Olaya Herrera y sus sedes Chorro de Oro y

	<b>SISTEMA INTEGRADO DE GESTIÓN</b>		
	<b>PROCESO</b>	GESTIÓN CONTRACTUAL Y SEGUIMIENTO DE PROYECTOS DE INFRAESTRUCTURA DE TRANSPORTE	
	<b>FORMATO</b>	INFORME PLAN DE RESPONSABILIDAD AMBIENTAL Y SOCIAL -PRAS-	

APORTES Y ACOMPAÑAMIENTOS			
No.	FECHA	INSTITUCIÓN	TIPO DE APOYO
			Ubajuca; en Manta, la sede Salitre; y en Tibirita, la Institución Educativa Monseñor Agustín Gutiérrez, sede Gusvita.
25	17/12/2025	Municipio de Guateque	Se participó con una comparsa de la Concesión Transversal del Sisga en el tradicional aguinaldo del municipio de Guateque. Durante el recorrido por las principales calles del municipio se realizó la entrega de dulces y galletas a la comunidad, promoviendo espacios de integración, alegría y acercamiento con la población local en el marco de las festividades decembrinas.
26	18/12/2025	Municipio de Sutatenza	Se participó con una comparsa de la Concesión Transversal del Sisga en el aguinaldo del municipio de Sutatenza, realizando un recorrido por las principales vías del municipio y entregando dulces y galletas a la comunidad, como parte de las actividades de integración social desarrolladas durante las festividades decembrinas.

## 5. ANEXOS

### Anexo 1. Iniciativas de gestión Social

- **Carpeta:** Iniciativa de cierre – apoyo a las culturas municipales
- **Carpeta:** Iniciativa inclusión en entornos municipales
- **Carpeta:** Iniciativa Rutas de identidad y destino
- **Carpeta.** Iniciativa apoyo relacionamiento institucional
- Registro fotográfico

### Anexo 2. Iniciativas de gestión Ambiental

- **Carpeta:** Educación ambiental, conservación de fauna silvestre.
- **Carpeta:** Gestión residuos sólidos convencionales.
- **Carpeta:** Recuperación de fuentes hídricas.